



	<b>SuedOstLink</b> - BBPIG Vorhaben Nr. 5 und Nr. 5a –	   <small>An Arcadis Company</small>
	<b>Abschnitt C1</b> Münchenreuth bis Marktrechwitz  <b>Unterlagen</b> gemäß § 21 NABEG	Das Vorhaben Nr. 5 im SuedOstLink ist von der Europäischen Union gefördert; sie haftet nicht für die Inhalte.   Kofinanziert von der Fazilität „Connecting Europe“ der Europäischen Union
<b>Teil M Dokumentation zu den verwendeten Daten und Informationen</b> <b>DECKBLATT I</b>		

01	25.03.2024	DECKBLATT I	ARGE T D. Vanderliek	ARGE U J. Döhle	TenneT M. Riedl
00	31.03.2023	Unterlage gemäß §21 NABEG	ARGE T D. Vanderliek	ARGE T L. Grosser	TenneT M. Riedl
Rev.	Datum	Ausgabe	Erstellt	Geprüft	Freigegeben

Festgestellt nach § 24 NABEG  
Bonn, den

Unterlage	Unterkategorie / Erfassungskriterium	ID	Daten / Maßgebliche Datengrundlage	Abschnitt	Stand der Daten	Format	Bezugsquelle	Bestellt am...	Nutzungsvereinbarung (ja/nein)	Kurzfassung der Nutzungsbedingung	Veröffentlichung erlaubt (ja / nein / mit Einschränkungen)	Lizenztext für Karte	Gültigkeit NVB Datum oder "Projektende" oder „unbegrenzt“	Bemerkung z. B. Angaben zur Verarbeitung der Daten	Projektphase
1	2	3	4	5	6	7	8	9	10	11	12	13	14	15	16
			Angaben zu Versorgungsleitungen	C1	08.05.2019	pdf	Verwaltungsgemeinschaft Feilitzsch Bauamt Hauptstraße 28 95183 Feilitzsch	18.04.2019	nein	Nicht vorhanden	Keine Aussage möglich	Nicht vorhanden	Nicht vorhanden		PFV, § 21 NABEG
			Angaben zu Versorgungsleitungen	C1	29.06.1999	jpg	Verwaltungsgemeinschaft Thiersheim Bauamt Marktplatz 2 95707 Thiersheim	12.05.2022	nein	Nicht vorhanden	Keine Aussage möglich	Nicht vorhanden	Nicht vorhanden		PFV, § 21 NABEG
			Leistungsdaten	C1	-	-	common sense energy project 13 GmbH & Co. KG	18.09.2019	nein	Nicht vorhanden	Keine Aussage möglich	Nicht vorhanden	Nicht vorhanden	keine Rückmeldung	PFV, § 21 NABEG
			Leistungsdaten	C1	15.07.2019	pdf; jpg	Stadt Kirchenlamitz Technische Bauverwaltung Marktplatz 3 95158 Kirchenlamitz		nein	Nicht vorhanden	Keine Aussage möglich	Nicht vorhanden	Nicht vorhanden		PFV, § 21 NABEG
			Leistungsdaten	C1	17.10.2019	PDF	Stadt Rehau Bauverwaltung Martin-Luther-Straße 1 95111 Rehau	18.04.2019	nein	Nicht vorhanden	Keine Aussage möglich	Nicht vorhanden	Nicht vorhanden		PFV, § 21 NABEG
			Leistungsdaten	C1	03.09.2019		Stadt Schwarzenbach a.d. Saale Bauverwaltung Ludwigstraße 4 95126 Schwarzenbach a.d. Saale	03.09.2019	nein	Nicht vorhanden	Keine Aussage möglich	Nicht vorhanden	Nicht vorhanden		PFV, § 21 NABEG
			Leistungsdaten Energieversorgung Strom	C1	04.11.2022	shape	Bayernwerk Netz GmbH Kundencenter Naila Zum Kugelfang 2 95119 Naila	09.04.2019	nein	Nicht vorhanden	Keine Aussage möglich	Nicht vorhanden	Nicht vorhanden		PFV, § 21 NABEG
			Leistungsdaten	C1	24.04.2020	Onlineauskunft/BIL	Erdgas Münster GmbH Leitungsauskunft	24.04.2019	nein	Nicht vorhanden	Keine Aussage möglich	Nicht vorhanden	Nicht vorhanden		PFV, § 21 NABEG
			Leistungsdaten	C1	24.04.2020	Onlineauskunft/BIL	ExxonMobil Production Deutschland GmbH Abt LAXXL Riethorst 12 30659 Hannover	--	nein	Nicht vorhanden	Keine Aussage möglich	Nicht vorhanden	Nicht vorhanden		PFV, § 21 NABEG
			Leistungsdaten	C1	24.04.2020	Onlineauskunft/BIL	Fernleitungs-Betriebsgesellschaft mbH Löbestr. 1 53153 Bonn	--	nein	Nicht vorhanden	Keine Aussage möglich	Nicht vorhanden	Nicht vorhanden		PFV, § 21 NABEG
			Leistungsdaten	C1	24.04.2020	Onlineauskunft/BIL	Gascade Gastransport GmbH, Abteilung GNT Kölnische Straße 108 - 112 34119 Kassel	--	nein	Nicht vorhanden	Keine Aussage möglich	Nicht vorhanden	Nicht vorhanden		PFV, § 21 NABEG
			Leistungsdaten	C1	24.04.2020	Onlineauskunft/BIL	Gasunie Deutschland Transport Services GmbH Pasteurallee 130655 Hannover	--	nein	Nicht vorhanden	Keine Aussage möglich	Nicht vorhanden	Nicht vorhanden		PFV, § 21 NABEG
			Leistungsdaten	C1	24.04.2020	Onlineauskunft/BIL	GDMcom Maximilianstraße 4 04129 Leipzig	--	nein	Nicht vorhanden	Keine Aussage möglich	Nicht vorhanden	Nicht vorhanden		PFV, § 21 NABEG
			Leistungsdaten	C1	24.04.2020	Onlineauskunft/BIL	Neptune Energy Deutschland GmbH	--	nein	Nicht vorhanden	Keine Aussage möglich	Nicht vorhanden	Nicht vorhanden		PFV, § 21 NABEG
			Leistungsdaten	C1	24.04.2020	Onlineauskunft/BIL	Nowega GmbH Abteilung Technik/Leitungsauskunft	--	nein	Nicht vorhanden	Keine Aussage möglich	Nicht vorhanden	Nicht vorhanden		PFV, § 21 NABEG
			Leistungsdaten	C1	24.04.2020	Onlineauskunft/BIL	ONTRAS	--	nein	Nicht vorhanden	Keine Aussage möglich	Nicht vorhanden	Nicht vorhanden		PFV, § 21 NABEG
			Leistungsdaten	C1	24.04.2020	Onlineauskunft/BIL	Open Grid Europe GmbH	--	nein	Nicht vorhanden	Keine Aussage möglich	Nicht vorhanden	Nicht vorhanden		PFV, § 21 NABEG
			Leistungsdaten	C1	24.04.2020	Onlineauskunft/BIL	Thyssengas GmbH	--	nein	Nicht vorhanden	Keine Aussage möglich	Nicht vorhanden	Nicht vorhanden		PFV, § 21 NABEG
			Leistungsdaten	C1	24.04.2020	Onlineauskunft/BIL	Westnetz GmbH Florianstraße 15-21 44139 Dortmund	--	nein	Nicht vorhanden	Keine Aussage möglich	Nicht vorhanden	Nicht vorhanden		PFV, § 21 NABEG
			Leistungsdaten	C1	24.04.2020	Onlineauskunft/BIL	WINGAS TRANSPORT GmbH Abteilung GNT	--	nein	Nicht vorhanden	Keine Aussage möglich	Nicht vorhanden	Nicht vorhanden		PFV, § 21 NABEG
			Leistungsdaten	C1	24.04.2020	Onlineauskunft/BIL	Wintershall Holding GmbH Postfach 1265 49403 Barnsdorf	--	nein	Nicht vorhanden	Keine Aussage möglich	Nicht vorhanden	Nicht vorhanden		PFV, § 21 NABEG
			Leistungsdaten	C1	24.04.2020	Onlineauskunft/BIL	GasLINE GmbH & Co. KG Paesmühlenweg 10 +12 47638 Straelen	--	nein	Nicht vorhanden	Keine Aussage möglich	Nicht vorhanden	Nicht vorhanden		PFV, § 21 NABEG
			Straßen mit Entwässerungseinrichtungen	C1	11.06.2019	PDF	Landkreis Hof Schaumberger Str. 14 Hof	09.04.2019	nein	Nicht vorhanden	Keine Aussage möglich	Nicht vorhanden	Nicht vorhanden		PFV, § 21 NABEG
			Straßen mit Entwässerungseinrichtungen	C1	11.06.2019	PDF	Landkreis Hof Schaumbergstr. 14 95032 Hof	09.04.2019	nein	Nicht vorhanden	Keine Aussage möglich	Nicht vorhanden	Nicht vorhanden		PFV, § 21 NABEG
			Straßen mit Entwässerungseinrichtungen	C1	11.06.2019	PDF	Landkreis Hof Schaumbergstraße 14 95032 Hof	09.04.2019	nein	Nicht vorhanden	Keine Aussage möglich	Nicht vorhanden	Nicht vorhanden		PFV, § 21 NABEG
			Abstimmung Straßen im Zuständigkeitsbereich der St. Bauamts Bayreuth	C1			Staatliches Bauamt Bayreuth Wilhelmminenstraße 2 2 95444 Bayreuth		nein	Nicht vorhanden	Keine Aussage möglich	Nicht vorhanden	Nicht vorhanden		PFV, § 21 NABEG
			Leistungsdaten Versorger	C1	--	siehe Südwasser GmbH Nr. 64	Stadtwerke Rehau Rehau	--	nein	Nicht vorhanden	Keine Aussage möglich	Nicht vorhanden	Nicht vorhanden		PFV, § 21 NABEG
			Leistungsdaten Wasserversorgung	C1	--	Tochter von Bayernwerk Nr. 3	Südwasser GmbH Rehau	--	Nein	Nicht vorhanden	Keine Aussage möglich	Nicht vorhanden	Nicht vorhanden		PFV, § 21 NABEG

Unterlage	Unterkategorie / Erfassungskriterium	ID	Daten / Maßgebliche Datengrundlage	Abschnitt	Stand der Daten	Format	Bezugsquelle	Bestellt am...	Nutzungsvereinbarung (ja/nein)	Kurzfassung der Nutzungsbedingung	Veröffentlichung erlaubt (ja / nein / mit Einschränkungen)	Lizenztext für Karte	Gültigkeit NVB Datum oder "Projektende" oder „unbegrenzt“	Bemerkung z. B. Angaben zur Verarbeitung der Daten	Projektphase
1	2	3	4	5	6	7	8	9	10	11	12	13	14	15	16
			Leistungsdaten Versorger	C1			Stadt Marktleuthen Bauamt Marktplatz 3 95168 Marktleuthen		Nein	Nicht vorhanden	Keine Aussage möglich	Nicht vorhanden	Nicht vorhanden		PFV, § 21 NABEG
			Leistungsdaten Versorger	C1	--	siehe Stadtwerke Marktleuten	Gemeinde Marktleuthen Marktleuthen	18.04.2019	Nein	Nicht vorhanden	Keine Aussage möglich	Nicht vorhanden	Nicht vorhanden		PFV, § 21 NABEG
			Leistungsdaten Telekommunikation	C1	05.09.2019	Onlineauskunft	Deutsche Telekom Landgrabenweg 151 53227 Bonn	05.09.2019	Nein	Nicht vorhanden	Keine Aussage möglich	Nicht vorhanden	Nicht vorhanden	Nicht relevant	PFV, § 21 NABEG
			Leistungsdaten Wasserversorgung	C1	30.06.2020	PDF	WZV Bayerisches Vogtland Hauptstraße 28 95183 Feilitzsch	19.06.2020	Nein	Nicht vorhanden	Keine Aussage möglich	Nicht vorhanden	Nicht vorhanden		PFV, § 21 NABEG
			Dorfneuordnungen und Flurneuordnungen	C1	19.07.2021	Onlineauskunft, PDF	Amt für Ländliche Entwicklung Oberfranken Nonnenbrücke 7a 96047 Bamberg	17.09.2020	Ja	Keine Veröffentlichung der Daten erlaubt.	Nein	Nicht vorhanden	Nicht vorhanden		PFV, § 21 NABEG
			Betroffenenliste	C1	26.08.2019	PDF, Onlineauskunft (www.where2dig.de)	Avacon AG Schillerstraße 3 38350 Helmstedt	23.08.2019	Nein	Nicht vorhanden	Keine Aussage möglich	Nicht vorhanden	Nicht vorhanden	Nicht betroffen	PFV, § 21 NABEG
			Leistungsdaten Wasserversorgung, Windparkdaten, Solarparkdaten	C1	08.05.2019	DWG, PDF	Gemeinde Trogen Trogen	18.04.2019	Nein	Nicht vorhanden	Keine Aussage möglich	Nicht vorhanden	Nicht vorhanden		PFV, § 21 NABEG
			Leistungsdaten Wasserversorgung	C1	08.05.2019	DWG, PDF	Gemeinde Feilitzsch Feilitzsch	18.04.2019	Nein	Nicht vorhanden	Keine Aussage möglich	Nicht vorhanden	Nicht vorhanden		PFV, § 21 NABEG
			Leistungsdaten Wasserversorgung	C1	08.05.2019	PDF	Gemeinde Gattendorf Gattendorf	18.04.2019	Nein	Nicht vorhanden	Keine Aussage möglich	Nicht vorhanden	Nicht vorhanden		PFV, § 21 NABEG
			Leistungsdaten Wasserversorgung	C1	08.05.2019	DWG, PDF	Gemeinde Töpen Töpen	18.04.2019	Nein	Nicht vorhanden	Keine Aussage möglich	Nicht vorhanden	Nicht vorhanden		PFV, § 21 NABEG
			Leistungsdaten, Infrastrukturdaten	C1	01.06.2022	Verwaltungsgemeinschaft Thiersheim (siehe Nr. 76). Dort nur Protokoll abgelegt.	Gemeinde Höchstadt i.F. Von-Waldenfels-Platz 2 95186 Höchstadt i.Fichtelgebirge	18.04.2019	11.05.2022	Nicht vorhanden	Keine Aussage möglich	Nicht vorhanden	Nicht vorhanden		PFV, § 21 NABEG
			Richtfunkstrecken	C1	20.10.2021	Koordinaten	A.ö.R Bezirksklinik Rehau Fohrenreuther Straße 48 95111 Rehau	03.05.2021	Ja	Veröffentlichung auf zur veröffentlichung vorgesehenen Unterlagen	Ja	Nicht vorhanden	Nicht vorhanden		PFV, § 21 NABEG
			Leistungsdaten Telekommunikation Richtfunk	C1	11.05.2021	-	Bayerischer Rundfunk	03.05.2021	Nein	Nicht vorhanden	Keine Aussage möglich	Nicht vorhanden	Nicht vorhanden	Nicht betroffen	PFV, § 21 NABEG
			Betroffenheitsliste	C1	10.07.2019	PDF	BIL-Leitungsauskunft Josef-Wirmer Straße 1-3 53123 Bonn	09.07.2019	Nein	Nicht vorhanden	Keine Aussage möglich	Nicht vorhanden	Nicht vorhanden		PFV, § 21 NABEG
			Betroffenenliste, Richtfunk	C1	20.04.2021	PDF	BNetzA Bundesnetzagentur für Elektrizität, Gas, Telekommunikation, Post und Eisenbahnen Referat 226 Richtfunk, Flug-, Navigations- und Ortungsfunk Ferbelliner Platz 3 10707 Berlin	08.03.2021	Nein	Nicht vorhanden	Keine Aussage möglich	Nicht vorhanden	Nicht vorhanden		PFV, § 21 NABEG
			Leistungsdaten Telekommunikation Richtfunk	C1	-	-	České Radiokomunikace a.s	07.05.2021; 04.06.2021; 26.08.2021	Nein	Nicht vorhanden	Keine Aussage möglich	Nicht vorhanden	Nicht vorhanden		PFV, § 21 NABEG
			-	C1	11.04.2019	-	Colt Technology Services GmbH Gervinusstr. 18-22 60322 Frankfurt / Main	09.04.2019	Nein	Nicht vorhanden	Keine Aussage möglich	Nicht vorhanden	Nicht vorhanden		PFV, § 21 NABEG
			Leistungsdaten, Infrastrukturdaten	C1	17.06.2019	PDF	DB Services Immobilien GmbH Elisabeth-Schwarzaupt-Platz 1 10115 Berlin	09.04.2019	Nein	Nicht vorhanden	Keine Aussage möglich	Nicht vorhanden	Nicht vorhanden		PFV, § 21 NABEG
			Leistungsdaten Telekommunikation	C1	04.; 05.; 06.; 09.2021; 18.10.2019	PDF, Onlineauskunft (trassenauskunft-kabel.telekom.de)	Deutsche Telekom Netzproduktion GmbH Landgrabenweg 151 53227	04.; 05.; 06.; 09.2021; 18.10.2019	Nein	Nicht vorhanden	Keine Aussage möglich	Nicht vorhanden	Nicht vorhanden		PFV, § 21 NABEG
			Leistungsdaten Energieversorgung Strom	C1	08.03.2021	DWG, PDF	Deutsche Windtechnik X-Service GmbH Heideweg 2-4 49086 Osnabrück	04.03.2021	Nein	Nicht vorhanden	Keine Aussage möglich	Nicht vorhanden	Nicht vorhanden		PFV, § 21 NABEG
			Leistungsdaten Telekommunikation Richtfunk	C1	02.06.2021	Koordinaten	E-Plus Services GmbH	07.05.2021	Ja	Veröffentlichung auf zur veröffentlichung vorgesehenen Unterlagen	Ja	Nicht vorhanden	Nicht vorhanden		PFV, § 21 NABEG
			Leistungsdaten Telekommunikation Richtfunk	C1	27.05.2021	-	Ericsson Services GmbH	10.05.2021	Nein	Nicht vorhanden	Keine Aussage möglich	Nicht vorhanden	Nicht vorhanden	Nicht betroffen	PFV, § 21 NABEG
			Leistungsdaten Energieversorgung Strom	C1	20.09.2021	DWG	Fronteris Service GmbH Ziegetsdorfer Straße 109 93501 Regensburg	18.09.2019	Nein	Nicht vorhanden	Keine Aussage möglich	Nicht vorhanden	Nicht vorhanden	Aktenvermerk vom 12.04.2021	PFV, § 21 NABEG
			Leistungsdaten Energieversorgung Strom	C1	17.03.2021	PDF	Gunkel&Ruhland Windkraft GbR Lechbrucker Straße 20 87642 Halblech	15.03.2021	Nein	Nicht vorhanden	Keine Aussage möglich	Nicht vorhanden	Nicht vorhanden		PFV, § 21 NABEG
			Leistungsdaten Telekommunikation Richtfunk	C1	08.06.2021	-	Hochfranken Online GmbH & Co. KG	03.05.2021	Nein	Nicht vorhanden	Keine Aussage möglich	Nicht vorhanden	Nicht vorhanden	Nicht betroffen	PFV, § 21 NABEG
			Leistungsdaten Telekommunikation Richtfunk	C1	01.06.2021	-	Landratsamt Wunsiedel Jean-Paul-Straße 9 95632 Wunsiedel	03.05.2021	Nein	Nicht vorhanden	Keine Aussage möglich	Nicht vorhanden	Nicht vorhanden	Nicht betroffen	PFV, § 21 NABEG
			Leistungsdaten Telekommunikation Richtfunk	C1	13.07.2021	-	Raithel + Co. GmbH Goethestraße 6 95163 Weißenstadt	03.05.2021	Nein	Nicht vorhanden	Keine Aussage möglich	Nicht vorhanden	Nicht vorhanden	Nicht betroffen	PFV, § 21 NABEG
			Leistungsdaten Telekommunikation Richtfunk	C1	18.10.2021	-	Sächsisches Staatsministerium des Innern Wilhelm-Buck-Straße 2 01097 Dresden	30.09.2021	Nein	Nicht vorhanden	Keine Aussage möglich	Nicht vorhanden	Nicht vorhanden	Nicht betroffen	PFV, § 21 NABEG
			Leistungsdaten Wasserversorgung	C1	17.10.2019	PDF	Stadt Rehau Martin-Luther-Straße 1 95111 Rehau	18.04.2019	Nein	Nicht vorhanden	Keine Aussage möglich	Nicht vorhanden	Nicht vorhanden		PFV, § 21 NABEG

Unterlage	Unterkategorie / Erfassungskriterium	ID	Daten / Maßgebliche Datengrundlage	Abschnitt	Stand der Daten	Format	Bezugsquelle	Bestellt am...	Nutzungsvereinbarung (ja/nein)	Kurzfassung der Nutzungsbedingung	Veröffentlichung erlaubt (ja / nein / mit Einschränkungen)	Lizenztext für Karte	Gültigkeit NVB Datum oder "Projektende" oder „unbegrenzt"	Bemerkung z. B. Angaben zur Verarbeitung der Daten	Projektphase
1	2	3	4	5	6	7	8	9	10	11	12	13	14	15	16
			Leistungsdaten	C1	03.09.2019	-	Stadt Schwarzenbach a. d. Saale Ludwigstraße 4 95126 Schwarzenbach a.d. Saale	03.09.2019	Nein	Nicht vorhanden	Keine Aussage möglich	Nicht vorhanden	Nicht vorhanden	Nicht Betroffen	PFV, § 21 NABEG
			Gewerbeflächen	C1	18.04.2019	PDF	Stadt Wunsiedel Marktplatz 8 95632 Wunsiedel	18.04.2019	Nein	Nicht vorhanden	Keine Aussage möglich	Nicht vorhanden	Nicht vorhanden		PFV, § 21 NABEG
			Leistungsdaten Energieversorgung	C1	26.02.2024	-	Windpark Trogen WEA 3+4 GmbH+Co KG Ziegedsdorfer Str 109 93051 Regensburg	Mitteilung der Daten m laufenden Verfahren	Nein	Nicht vorhanden	Keine Aussage möglich	Nicht vorhanden	Nicht vorhanden		PFV, § 21 NABEG
			Leistungsdaten Energieversorgung	C1	26.02.2024	-	Windpark Vierschau K/S Hydrovind III Gammel Kirkevej 16	Mitteilung der Daten m laufenden Verfahren	Nein	Nicht vorhanden	Keine Aussage möglich	Nicht vorhanden	Nicht vorhanden		PFV, § 21 NABEG
			Leistungsdaten Energieversorgung	C1	26.02.2024	-	common sense invest GmbH & Co. KG Hauptstraße 15 95659 Arzberg	Mitteilung der Daten m laufenden Verfahren	Nein	Nicht vorhanden	Keine Aussage möglich	Nicht vorhanden	Nicht vorhanden		PFV, § 21 NABEG
			Leistungsdaten Telekommunikation	C1	26.02.2024	-	Enerparc Solar Invest 80 GmbH Kirchenpauerstraße 26 20457 Hamburg	Mitteilung der Daten m laufenden Verfahren	Nein	Nicht vorhanden	Keine Aussage möglich	Nicht vorhanden	Nicht vorhanden		PFV, § 21 NABEG
			Leistungsdaten Energieversorgung	C1	26.02.2024	-	REWAG - Regensburger Energie- und Wasserversorgung AG & Co KG Greflingerstraße 26 93055 Regensburg	Mitteilung der Daten m laufenden Verfahren	Nein	Nicht vorhanden	Keine Aussage möglich	Nicht vorhanden	Nicht vorhanden		PFV, § 21 NABEG
			Leistungsdaten	C1	26.02.2024	-	Stadtwerke Hof Energie+Wasser GmbH Unterkotzauer Weg 25 95028 Hof	Mitteilung der Daten m laufenden Verfahren	Nein	Nicht vorhanden	Keine Aussage möglich	Nicht vorhanden	Nicht vorhanden		PFV, § 21 NABEG
			Leistungsdaten Energieversorgung	C1	26.02.2024	-	Windpark Vierschau Zwei GmbH Schlachthofstraße 61 87700 Memmingen	Mitteilung der Daten m laufenden Verfahren	Nein	Nicht vorhanden	Keine Aussage möglich	Nicht vorhanden	Nicht vorhanden		PFV, § 21 NABEG
			Leistungsdaten Energieversorgung	C1	26.02.2024	-	Lacuna Windpark Feilitzsch GmbH & Co. KG Ziegedsdorfer Straße 109 93051 Regensburg	Mitteilung der Daten m laufenden Verfahren	Nein	Nicht vorhanden	Keine Aussage möglich	Nicht vorhanden	Nicht vorhanden		PFV, § 21 NABEG
			Leistungsdaten Telekommunikation	C1	26.02.2024	-	NGN FIBER NETWORK GmbH & Co. KG Hauptstraße 15 97633 Aubstadt	Mitteilung der Daten m laufenden Verfahren	Nein	Nicht vorhanden	Keine Aussage möglich	Nicht vorhanden	Nicht vorhanden		PFV, § 21 NABEG
			-	C1	08.03.2021	-	WP Ingenieurbau Lemförder Straße 80 32369 Rahden-Sielhorst	01.03.2021	Nein	Nicht vorhanden	Keine Aussage möglich	Nicht vorhanden	Nicht vorhanden	Nicht Betroffen	PFV, § 21 NABEG
			Leistungsdaten Wasserversorgung, Telkommunikation	C1	13.05.2019	DWG, PDF	Zweckverband zur Wasserversorgung der Bernsteiner Gruppe Bernstein 80 95632 Wunsiedel	10.05.2019	Nein	Nicht vorhanden	Keine Aussage möglich	Nicht vorhanden	Nicht vorhanden		PFV, § 21 NABEG
			Leistungsdaten Wasserversorgung	C1	09.09.2019	DWG, PDF	Abwasserverband Hof-Saale Uferstraße 55 95028 Hof	23.08.2019	Nein	Nicht vorhanden	Keine Aussage möglich	Nicht vorhanden	Nicht vorhanden		PFV, § 21 NABEG
			Straßen	C1	23.10.2020	PDF	Autobahn GmbH, Niederlassung Nordbayern Flaschenhofstraße 55 90402 Nürnberg	21.10.2020	Nein	Nicht vorhanden	Keine Aussage möglich	Nicht vorhanden	Nicht vorhanden	Aktenvermerk vom 20.10.2020	PFV, § 21 NABEG
			Leistungsdaten Energieversorgung Strom	C1	04.11.2022	DWG, PDF	Bayernwerk Netz GmbH Lilienthalstraße 7 93049 Regensburg	09.04.2019	Nein	Nicht vorhanden	Keine Aussage möglich	Nicht vorhanden	Nicht vorhanden		PFV, § 21 NABEG
			Leistungsdaten, Infrastrukturdaten	C1	17.06.2019	PDF	DB Netz AG Theodor-Heuss-Allee 7 60486 Frankfurt am Main	09.04.2019	Nein	Nicht vorhanden	Keine Aussage möglich	Nicht vorhanden	Nicht vorhanden		PFV, § 21 NABEG
			Leistungsdaten Telekommunikation Richtfunk	C1	26.05.2021	Koordinaten, DWG	Deutsche Telekom Technik GmbH Ziegelteile 2-4 95448 Bayreuth	10.05.2021	Ja	Keine Veröffentlichung von Daten oder Standortbezeichnungen. Nur nachrichtliche Linie/Kooridor wird abgebildet	mit Einschränkungen	Nicht vorhanden	Nicht vorhanden		PFV, § 21 NABEG
			Leistungsdaten Energieversorgung Gas	C1	10.04.2019	PDF	ESM Energieversorgung Selb-Marktredwitz GmbH Gebrüder-Netzsch-Straße 14 95100 Selb	09.04.2019	Nein	Nicht vorhanden	Keine Aussage möglich	Nicht vorhanden	Nicht vorhanden		PFV, § 21 NABEG
			Leistungsdaten Energieversorgung Gas	C1	09.07.2019	PDF	Ferngas Nordbayern GmbH Reichswaldstraße 52 90571 Schwaig bei Nürnberg	24.04.2019	Nein	Nicht vorhanden	Keine Aussage möglich	Nicht vorhanden	Nicht vorhanden		PFV, § 21 NABEG
			Leistungsdaten Versorger	C1	-	-	Gemeinde Döhlau Bauamt Am Rathaus 2 95182 Döhlau	18.04.2019	Nein	Nicht vorhanden	Keine Aussage möglich	Nicht vorhanden	Nicht vorhanden		PFV, § 21 NABEG
			Leistungsdaten Strom, Wasser, Telekommunikation	C1	12.01.2021	DWG, PDF	<a href="#">HEW-Hofenergie+Wasser-GmbH</a> <a href="#">Unterkotzauer-Weg-25</a> <a href="#">95028-Hof</a> <a href="#">Stadtwerke Hof Energie+Wasser GmbH</a> <a href="#">Unterkotzauer Weg 25</a> <a href="#">95028 Hof</a>	09.04.2019	Nein	Nicht vorhanden	Keine Aussage möglich	Nicht vorhanden	Nicht vorhanden	Aktenvermerk vom 09.11.2021	PFV, § 21 NABEG
			Leistungsdaten Telekommunikation	C1	10.04.2019	PDF, JPG	Interoute Germany GmbH Albert-Einstein-Ring 5 14532 Kleinmachnow	09.04.2019	Nein	Nicht vorhanden	Keine Aussage möglich	Nicht vorhanden	Nicht vorhanden		PFV, § 21 NABEG

Unterlage	Unterkategorie / Erfassungskriterium	ID	Daten / Maßgebliche Datengrundlage	Abschnitt	Stand der Daten	Format	Bezugsquelle	Bestellt am...	Nutzungsvereinbarung (ja/nein)	Kurzfassung der Nutzungsbedingung	Veröffentlichung erlaubt (ja / nein / mit Einschränkungen)	Lizenztext für Karte	Gültigkeit NVB Datum oder "Projektende" oder „unbegrenzt“	Bemerkung z. B. Angaben zur Verarbeitung der Daten	Projektphase
1	2	3	4	5	6	7	8	9	10	11	12	13	14	15	16
			Leistungsdaten Telekommunikation Richtfunk	C1	06.05.2021	Koordinaten	Klinikum Fichtelgebirge GmbH Schillerhain 1-8 95615 Marktrechwitz	03.05.2021	Ja	Veröffentlichung auf zur veröffentlichung vorgesehenen Unterlagen	Ja	Nicht vorhanden	Nicht vorhanden		PFV, § 21 NABEG
			Leistungsdaten Telekommunikation	C1	26.08.2019	PDF	komDSL Zum Kugelfang 2 95119 Naila	26.08.2019	Nein	Nicht vorhanden	Keine Aussage möglich	Nicht vorhanden	Nicht vorhanden		PFV, § 21 NABEG
			Straßen mit Entwässerungseinrichtungen	C1	11.06.2019	PDF	Landkreis Hof Schaumburgstraße 14 95032 Hof	09.04.2019	Nein	Nicht vorhanden	Keine Aussage möglich	Nicht vorhanden	Nicht vorhanden	Aktenvermerk vom 12.10.2020	PFV, § 21 NABEG
			Straßen mit Entwässerungseinrichtungen	C1	11.06.2019	PDF	Landratsamt Hof Fachbereich B 2 Tiefbau Hohe Straße 12 95030 Hof	09.04.2019	Nein	Nicht vorhanden	Keine Aussage möglich	Nicht vorhanden	Nicht vorhanden		PFV, § 21 NABEG
			Leistungsdaten Energieversorgung Strom	C1	20.09.2021	DWG, PDF	Primus Energie GmbH Ziegetsdorfer Straße 109 93051 Regensburg	18.09.2019	Nein	Nicht vorhanden	Keine Aussage möglich	Nicht vorhanden	Nicht vorhanden		PFV, § 21 NABEG
			Straßen mit Entwässerungseinrichtungen	C1	-	-	Staatliches Bauamt Bayreuth Wilhelminenstraße 2 95444 Bayreuth	12.10.2020	Nein	Nicht vorhanden	Keine Aussage möglich	Nicht vorhanden	Nicht vorhanden	Aktenvermerk vom 12.10.2020 und 21.10.2020	PFV, § 21 NABEG
			Leistungsdaten Wasserversorgung	C1	27.06.2019	PDF	Stadt Kirchenlamitz Marktplatz 3 95158 Kirchenlamitz	18.04.2021	Nein	Nicht vorhanden	Keine Aussage möglich	Nicht vorhanden	Nicht vorhanden		PFV, § 21 NABEG
			Leistungsdaten Wasserversorgung	C1	04.09.2019	PDF	Stadtwerke Marktleuthen Marktplatz 3 95168 Marktleuthen	26.08.2019	Nein	Nicht vorhanden	Keine Aussage möglich	Nicht vorhanden	Nicht vorhanden		PFV, § 21 NABEG
			Leistungsdaten Wasserversorgung, Energieversorgung Gas	C1	27.08.2019	DWG, PDF	Stadtwerke Schwarzenbach a. d. Saale Schlachthofstraße 11-12 95126 Schwarzenbach an der Saale	26.08.2019	Nein	Nicht vorhanden	Keine Aussage möglich	Nicht vorhanden	Nicht vorhanden		PFV, § 21 NABEG
			Leistungsdaten Energieversorgung Strom	C1	18.10.2019	DWG	SWW Wunsiedel GmbH Rot-Kreuz-Str. 6 95632 Wunsiedel	23.08.2019	Nein	Nicht vorhanden	Keine Aussage möglich	Nicht vorhanden	Nicht vorhanden	Aktenvermerk vom 04.05.2021	PFV, § 21 NABEG
			Leistungsdaten Telekommunikation Richtfunk	C1	31.05.2021	Koordinaten	Telefónica Germany GmbH & Co. OHG Südwestpark 38 90449 Nürnberg	10.05.2021	Ja	Veröffentlichung auf zur veröffentlichung vorgesehenen Unterlagen	Ja	Nicht vorhanden	Nicht vorhanden		PFV, § 21 NABEG
			Leitungsdaten Energieversorgung Strom	C1	24.08.2019	DWG, SHP	TenneT TSO GmbH Eisenbahnlängsweg 2a 31275 Lehrte	-	Nein	Nicht vorhanden	Keine Aussage möglich	Nicht vorhanden	Nicht vorhanden		PFV, § 21 NABEG
			Leistungsdaten Wasserversorgung, Energieversorgung Strom, Windparkanlagen, Photovoltaikanlagen	C1	28.10.2019	DWG, PDF	Verwaltungsgemeinschaft Feilitzsch Hauptstraße 28 95183 Feilitzsch	18.04.2019	Nein	Nicht vorhanden	Keine Aussage möglich	Nicht vorhanden	Nicht vorhanden		PFV, § 21 NABEG
			Leistungsdaten Wasserversorgung, Telekommunikation	C1	13.05.2019	PDF	Verwaltungsgemeinschaft Tröstau Hauptstr. 6 95709 Tröstau	10.05.2019	Nein	Nicht vorhanden	Keine Aussage möglich	Nicht vorhanden	Nicht vorhanden		PFV, § 21 NABEG
			Leistungsdaten Telekommunikation Richtfunk	C1	25.10.2021	Koordinaten	Vodafone GmbH Ferdinand-Braun-Platz 1 40549 Düsseldorf	07.05.2021	Nein	Nicht vorhanden	Keine Aussage möglich	Nicht vorhanden	Nicht vorhanden		PFV, § 21 NABEG
			Leistungsdaten Telekommunikation	C1	22.08.2019	PDF, Onlineauskunft	Vodafone Kabel Deutschland GmbH Ferdinand-Braun-Platz 1 40549 Düsseldorf	21.08.2019	Nein	Nicht vorhanden	Keine Aussage möglich	Nicht vorhanden	Nicht vorhanden		PFV, § 21 NABEG
			Leistungsdaten Wasserversorgung	C1	30.06.2020	PDF	Zweckverband Bayr. Vogtland Hauptstr. 28 95183 Feilitzsch	19.06.2020	Nein	Nicht vorhanden	Keine Aussage möglich	Nicht vorhanden	Nicht vorhanden		PFV, § 21 NABEG
			Leistungsdaten Telekommunikation	C1	23.04.2019	PDF	1&1 Versatel Deutschland GmbH Arosen Allee 78 13407 Berlin	09.04.2019	Nein	Nicht vorhanden	Keine Aussage möglich	Nicht vorhanden	Nicht vorhanden		PFV, § 21 NABEG
			Betroffenenliste	C1	26.08.2019	PDF, Onlineauskunft	www.where2dig.de	23.08.2019	Nein	Nicht vorhanden	Keine Aussage möglich	Nicht vorhanden	Nicht vorhanden	Nicht betroffen	PFV, § 21 NABEG
			Leistungsdaten, Infrastrukturdaten	C1	11.04.2019	-	DB Kommunikationstechnik Netzadministration DB.KT.Dokumentationsservice-Hannover@deutschebahn.com	09.04.2019	Nein	Nicht vorhanden	Keine Aussage möglich	Nicht vorhanden	Nicht vorhanden		PFV, § 21 NABEG
			IVL Pläne	C1	20.12.2019	TIF	DB Netz AG Richelstraße 3806 34 München	17.11.2020	Nein	Nicht vorhanden	Keine Aussage möglich	Nicht vorhanden	Nicht vorhanden		PFV, § 21 NABEG
			Leistungsdaten, Infrastrukturdaten	C1	17.06.2019	PDF	Deutsche Bahn AG Barthstraße 12 80339 München	09.04.2019	Nein	Nicht vorhanden	Keine Aussage möglich	Nicht vorhanden	Nicht vorhanden		PFV, § 21 NABEG
			Leistungsdaten, Infrastrukturdaten	C1	17.06.2019	PDF	Deutsche Bahn AG DB Immobilien Barthstraße 12 80339 München	09.04.2019	Nein	Nicht vorhanden	Keine Aussage möglich	Nicht vorhanden	Nicht vorhanden		PFV, § 21 NABEG
			Leistungsdaten, Infrastrukturdaten	C1	17.06.2019	PDF	Deutsche Bahn Energie GmbH Pfarrer-Perabo-Platz 2 60326 Frankfurt/Main	09.04.2019	Nein	Nicht vorhanden	Keine Aussage möglich	Nicht vorhanden	Nicht vorhanden		PFV, § 21 NABEG
			Leistungsdaten Energieversorgung Strom	C1	27.08.2019	-	Energienetze Bayern Frankenthaler Straße 2 81539 München	26.08.2019	Nein	Nicht vorhanden	Keine Aussage möglich	Nicht vorhanden	Nicht vorhanden	Nicht betroffen	PFV, § 21 NABEG
			Leistungsdaten Wasserversorgung	C1	27.08.2019	-	FWO Fernwasserversorgung Oberfranken Ruppen 30 96317 Kronach	26.08.2019	Nein	Nicht vorhanden	Keine Aussage möglich	Nicht vorhanden	Nicht vorhanden	Nicht betroffen	PFV, § 21 NABEG
			Leistungsdaten Kommunikation	C1	16.04.2019	-	Level (3) Communications GmbH	09.04.2019	Nein	Nicht vorhanden	Keine Aussage möglich	Nicht vorhanden	Nicht vorhanden		PFV, § 21 NABEG



Unterlage	Unterkategorie / Erfassungskriterium	ID	Daten / Maßgebliche Datengrundlage	Abschnitt	Stand der Daten	Format	Bezugsquelle	Bestellt am...	Nutzungsvereinbarung (ja/nein)	Kurzfassung der Nutzungsbedingung	Veröffentlichung erlaubt (ja / nein / mit Einschränkungen)	Lizenztext für Karte	Gültigkeit NVB Datum oder "Projektende" oder „unbegrenzt"	Bemerkung z. B. Angaben zur Verarbeitung der Daten	Projektphase
1	2	3	4	5	6	7	8	9	10	11	12	13	14	15	16
			Leistungsdaten Energieversorgung Strom	C1	18.10.2019	-	Ostwind Erneuerbare Energien GmbH OSTWIND Zentrale Gesandtenstraße 3 93047 Regensburg	18.10.2019	Nein	Nicht vorhanden	Keine Aussage möglich	Nicht vorhanden	Nicht vorhanden	Nicht betroffen	PFV, § 21 NABEG
			Leistungsdaten Energieversorgung Gas, Telekommunikation	C1	15.07.2019	Antwort per Brief mit CD, Tabelle betroffener Anlagen	PLEDOC GmbH Gladbecker Straße 404 45326 Essen	24.04.2019	Nein	Nicht vorhanden	Keine Aussage möglich	Nicht vorhanden	Nicht vorhanden		PFV, § 21 NABEG
			Leistungsdaten	C1	17.07.2019	Shape, PDF	PLEDOC GmbH Gladbecker Straße 404 45326 Essen	17.07.2019	Nein	Nicht vorhanden	Keine Aussage möglich	Nicht vorhanden	Nicht vorhanden		PFV, § 21 NABEG
			Leistungsdaten Telekommunikation Richtfunk	C1	18.10.2021	-	Polizeiverwaltungsamt Abteilung 4 Information und Kommunikation Referat 43 SG 433 BOS-Digitalfunk Sachsen Stauffenbergallee 18 01099 Dresden  Postanschrift Neuländer Str. 60 01129 Dresden	30.09.2021	Nein	Nicht vorhanden	Keine Aussage möglich	Nicht vorhanden	Nicht vorhanden	Nicht betroffen	PFV, § 21 NABEG
			Leistungsdaten Wasserversorgung	C1	02.10.2019	PDF	Stadt Arzberg Stadtbaupamt Arzberg Bahnhofstraße 10 95659 Arzberg	03.09.2019	Nein	Nicht vorhanden	Keine Aussage möglich	Nicht vorhanden	Nicht vorhanden		PFV, § 21 NABEG
			Leistungsdaten Wasserversorgung	C1	04.10.2019	DWG, PDF	Stadt Marktredwitz Egerstraße 2 95615 Marktredwitz	03.09.2019	Nein	Nicht vorhanden	Keine Aussage möglich	Nicht vorhanden	Nicht vorhanden		PFV, § 21 NABEG
			Leistungsdaten Telekommunikation Richtfunk	C1	05.05.2021	-	Stadt Wunsiedel Marktplatz 6 95632 Wunsiedel	03.05.2021	Nein	Nicht vorhanden	Keine Aussage möglich	Nicht vorhanden	Nicht vorhanden	Nicht Betroffen	PFV, § 21 NABEG
			Leistungsdaten Wasserversorgung	C1	04.10.2019	DWG, PDF	Stadtwerke Marktredwitz Böttgerstraße 12 95615 Marktredwitz	03.09.2019	Nein	Nicht vorhanden	Keine Aussage möglich	Nicht vorhanden	Nicht vorhanden		PFV, § 21 NABEG
			Leistungsdaten Energieversorgung Strom	C1	28.10.2019	PDF	VentusVentures Holding GmbH Quartier am Zeughaus Christoph-Probst-Weg 3 20251 Hamburg	18.09.2019	Nein	Nicht vorhanden	Keine Aussage möglich	Nicht vorhanden	Nicht vorhanden		PFV, § 21 NABEG
			Leistungsdaten Telekommunikation	C1	05.09.2019	-	Verizon Deutschland GmbH Sebrathweg 20 44149 Dortmund	09.04.2019	Nein	Nicht vorhanden	Keine Aussage möglich	Nicht vorhanden	Nicht vorhanden	Nicht Betroffen	PFV, § 21 NABEG
			Leistungsdaten Wasserversorgung	C1	17.09.2019	-	Wasserwirtschaftsamt Hof Jahnstraße 4 95030 Hof	26.08.2019	Nein	Nicht vorhanden	Keine Aussage möglich	Nicht vorhanden	Nicht vorhanden	Nicht betroffen	PFV, § 21 NABEG
			Leistungsdaten Wasserversorgung	C1	09.09.2019	-	Wasserwirtschaftsamt Weiden Am Langen Steg 5 92637 Weiden	26.08.2019	Nein	Nicht vorhanden	Keine Aussage möglich	Nicht vorhanden	Nicht vorhanden	Nicht Betroffen	PFV, § 21 NABEG
			Leistungsdaten Energieversorgung Strom	C1	28.10.2019	PDF	WEB Andresen GmbH Windenergieberatung Husumer Straße 51c 25821 Breklum	18.09.2019	Nein	Nicht vorhanden	Keine Aussage möglich	Nicht vorhanden	Nicht vorhanden		PFV, § 21 NABEG
			Leistungsdaten Energieversorgung Strom	C1	21.11.2019	-	wpd windmanager GmbH & Co. KG Stephanitorsbollwerk 3 28217 Bremen	18.10.2019	Nein	Nicht vorhanden	Keine Aussage möglich	Nicht vorhanden	Nicht vorhanden	Nicht Betroffen	PFV, § 21 NABEG
			Leistungsdaten Versorger	C1	18.10.2019	-	WUN Infrastruktur Rot-Kreuz-Straße 6 95632 Wunsiedel	18.10.2019	Nein	Nicht vorhanden	Keine Aussage möglich	Nicht vorhanden	Nicht vorhanden	Nicht Betroffen	PFV, § 21 NABEG
			Leistungsdaten Wasserversorgung	C1	26.09.2019	DWG, PDF	WV Arzberg Bahnhofstraße 10 95659 Arzberg	03.09.2019	Ja	Keine Weitergabe der konkreten Daten an Dritte. Veröffentlichung der Daten ohne Nennung des Betreibers	mit Einschränkungen	Nicht vorhanden	Nicht vorhanden		PFV, § 21 NABEG
			Leistungsdaten Wasserversorgung	C1	02.09.2019	PDF	WZV Feilitzsch Hauptstraße 28 95183 Feilitzsch	23.08.2019	Nein	Nicht vorhanden	Keine Aussage möglich	Nicht vorhanden	Nicht vorhanden		PFV, § 21 NABEG
			Leistungsdaten Energieversorgung Strom	C1	18.10.2019	-	Zukunfts Energie Fichtelgebirge GmbH	18.09.2019	Nein	Nicht vorhanden	Keine Aussage möglich	Nicht vorhanden	Nicht vorhanden		PFV, § 21 NABEG
			Leistungsdaten Versorger	C1	-	-	Landkreis Wunsiedel Jean-Paul-Straße 9 95632 Wunsiedel	09.04.2019	Nein	Nicht vorhanden	Keine Aussage möglich	Nicht vorhanden	Nicht vorhanden		PFV, § 21 NABEG
			Gewerbeflächen	C1	18.04.2019	PDF	Gemeinde Wunsiedel Wunsiedel	18.04.2019	Nein	Nicht vorhanden	Keine Aussage möglich	Nicht vorhanden	Nicht vorhanden		PFV, § 21 NABEG
		10002	Liste Gemarkungsverzeichnis Bayern mit zugehöriger Gemeinde	CD	12/30/2017	Excel	unbekannt	12/19/2018			TenneT		unbegrenzt	-	PFV, § 21 NABEG
		10027	Habitat Wildkatze				?	/						-	PFV, § 21 NABEG

Unterlage	Unterkategorie / Erfassungskriterium	ID	Daten / Maßgebliche Datengrundlage	Abschnitt	Stand der Daten	Format	Bezugsquelle	Bestellt am...	Nutzungsvereinbarung (ja/nein)	Kurzfassung der Nutzungsbedingung	Veröffentlichung erlaubt (ja / nein / mit Einschränkungen)	Lizenztext für Karte	Gültigkeit NVB Datum oder "Projektende" oder „unbegrenzt"	Bemerkung z. B. Angaben zur Verarbeitung der Daten	Projektphase
1	2	3	4	5	6	7	8	9	10	11	12	13	14	15	16
		10004	Digitale Hydrogeologische Karte von Bayern 1:100.000 (dHK100): Grundwassergleichen, Bereiche artesisch gespannten Grundwassers, Verbreitung Grundwasserstockwerke, Profilinien, Störungen, Verbreitung der Deckschichten und des Zersatzes, Hydrogeologische Einheiten und Schollen des Ries	CD	10.05.2018	File-GDB	Bayerisches Landesamt für Umwelt	12/18/2018	ja	Readme: "Daten dürfen nur für den internen Bedarf im Geschäftsbereich des StMUGV zur Erfüllung der zugewiesenen Staatsaufgaben verwendet werden." DNV: "Eine Veröffentlichung der Daten in digitalen und/ oder analogen Darstellungen in Publikationen, 03.09.2020: Erlaubnis zur Veröffentlichung erteilt: "Die Aufgeführten Datensätze dürfen für den angegebenen Verwendungszweck veröffentlicht werden." Ausstellungen, Internet-Angebot etc. darf nur nach Rücksprache und mit schriftlicher Genehmigung durch die datenabgebenden Stelle erfolgen."	ja	©digitale Hydrogeologische Karte 1:100.000 des Bayerischen Landesamtes für Umwelt, <a href="http://www.lfu.bayern.de">www.lfu.bayern.de</a>	Projektende	-	PFV, § 21 NABEG
		10005	Forstliche Standortaufnahme, Wasserhaushalt Boden (pflanzenverfügbares Bodenwasser), Bodenart Hauptschicht, Bodenart Deckschicht	CD	08.01.2015	Shape	Bayerische Landesanstalt für Wald und Forstwirtschaft	2/22/2019	ja	DNV: 6. Nutzungsbedingungen: Der Nutzer erhält ein eingeschränktes Nutzungsrecht nach den Bestimmungen dieses Vertrags. ... Die überlassenen Daten dürfen vom Nutzer nur im Rahmen des oben genannten Zwecks verwendet werden. Die Geodaten dürfen in das lokale Netzwerk des Nutzers gestellt werden. ... Der Nutzer verpflichtet sich bei jeder Veröffentlichung der Daten einen deutlich sichtbaren Quellenvermerk anzubringen.	ja	Geodaten: © Bayerische Landesanstalt für Wald und Forstwirtschaft ( <a href="http://www.lwf.bayern.de">www.lwf.bayern.de</a> ); Geobasisdaten: © Deutscher Wetterdienst ( <a href="http://www.dwd.de">www.dwd.de</a> ), Bayerisches Landesamt für Umwelt ( <a href="http://www.lfu.bayern.de">www.lfu.bayern.de</a> ), Bayerische Vermessungsverwaltung ( <a href="http://www.geodaten.bayern.de">www.geodaten.bayern.de</a> ), Bayerische Landesanstalt für Wald und Forstwirtschaft ( <a href="http://www.lwf.bayern.de">www.lwf.bayern.de</a> )	12/31/2023	-	PFV, § 21 NABEG
		10008	Grundwasserneubildung	CD	04.09.2019	Shape	Bayerisches Landesamt für Umwelt	3/22/2019	ja	Das übertragene Nutzungsrecht schließt die Veröffentlichung der Daten und/ oder damit erzeugter digitaler und analoger Darstellungen in Publikationen, Ausstellungen, Internet-Angebot etc. mit ein, soweit diese dem vereinbarten Verwendungszweck dienen.	ja	Datenquelle: Bayerisches Landesamt für Umwelt, <a href="http://www.lfu.bayern.de">www.lfu.bayern.de</a>	unbegrenzt	-	PFV, § 21 NABEG
		10009	nDOM	/	/	-	Landesamt für Digitalisierung, Breitband und Vermessung	04.12.2019	-	-	/	/	/	-	PFV, § 21 NABEG
		10012	Altablagerungen und Altstandorte (Altlasten)	CD	05.03.2019	Shape	Bayerisches Landesamt für Umwelt	4/16/2019	ja	Die aufgeführten Datensätze dürfen mit Einhaltung der nachfolgenden Beschränkungen für den angegebenen Verwendungszweck veröffentlicht werden: 1. In der zu internen Planungszwecken abgegebenen Form darf der Datensatz nicht öffentlich werden, weder digital noch analog, da er zum einen Informationen mit Personenbezug enthält, die für die Öffentlichkeit im Planungsverfahren aus unserer Sicht nicht relevant sind, und zum anderen, weil viele der im Datensatz enthaltenen Standorte für die Öffentlichkeit nicht relevant sind (Standorte weitab der Trassenkorridore). Demnach dürfen nur die Standorte in Form von Punktdaten in die Veröffentlichung gelangen, die einen unmittelbaren Bezug zum Trassenkorridor aufweisen bzw. innerhalb diese Korridors liegen. 2. Eine Veröffentlichung dieser trassenbezogenen Standorte kann nur mittels Übersichts- und Lageplänen im Maßstab von mindestens 1:50.000 oder größer erfolgen, um eine grundstücksbezogene Zuordnung auszuschließen. Anderweitige Veröffentlichungen, z.B. Auflistungen mit Koordinatenangaben, sind nicht zulässig.	mit Einschränkung	Datenquelle: Bayerisches Landesamt für Umwelt, <a href="http://www.lfu.bayern.de">www.lfu.bayern.de</a>	unbegrenzt	-	PFV, § 21 NABEG

Unterlage	Unterkategorie / Erfassungskriterium	ID	Daten / Maßgebliche Datengrundlage	Abschnitt	Stand der Daten	Format	Bezugsquelle	Bestellt am...	Nutzungsvereinbarung (ja/nein)	Kurzfassung der Nutzungsbedingung	Veröffentlichung erlaubt (ja / nein / mit Einschränkungen)	Lizenztext für Karte	Gültigkeit NVB Datum oder "Projektende" oder „unbegrenzt"	Bemerkung z. B. Angaben zur Verarbeitung der Daten	Projektphase
1	2	3	4	5	6	7	8	9	10	11	12	13	14	15	16
		10013	ATKIS-DLM: Verwaltungsgebiete, Regierungsbezirke, Landkreise, Verwaltungsgemeinschaften, Gemeinden	CD	02.01.2019	Shape	Landesamt für Digitalisierung, Breitband und Vermessung	4/17/2019	nein	OpenData (Creative Commons Namensnennung 3.0 Deutschland Lizenz)	ja	Datenquelle: Bayerische Vermessungsverwaltung – www.geodaten.bayern.de	unbegrenzt	-	PFV, § 21 NABEG
		10016	DGM1 Daten im Bereich des 1000m-Korridors entlang der A93 Hof - Pfreimd	CD	4/29/2019	ASCII	Bayerische Vermessungsverwaltung	04.12.2019	ja	Der Lizenznehmer darf die Daten auf Ausstellungen und eigenen Veranstaltungen präsentieren. Die Geodaten dürfen in Form von jährlich max. 100 analogen Vervielfältigungen bis zum Format DIN A3 kostenfrei weitergegeben werden.	ja	Bayerische Vermessungsverwaltung	Projektende	-	PFV, § 21 NABEG
		10017	WMS-Dienst WebAtlas	CD	aktuell	WMS	Bundesamt für Kartographie und Geodäsie	2/21/2019	ja	Der Lizenznehmer darf die Daten auf Ausstellungen und eigenen Veranstaltungen präsentieren. Die Geodaten dürfen in Form von jährlich max. 100 analogen Vervielfältigungen bis zum Format DIN A3 kostenfrei weitergegeben werden.	ja	© GeoBasis-DE / BKG 2022	Projektende	-	PFV, § 21 NABEG
		10017	WMS-Dienst DOP20	CD	aktuell	WMS	Bundesamt für Kartographie und Geodäsie	2/21/2019	ja	Der Lizenznehmer darf die Daten auf Ausstellungen und eigenen Veranstaltungen präsentieren. Die Geodaten dürfen in Form von jährlich max. 100 analogen Vervielfältigungen bis zum Format DIN A3 kostenfrei weitergegeben werden.	nein	© GeoBasis-DE / BKG 2022	Projektende	-	PFV, § 21 NABEG
		10017	WMS-Dienst DTK25	CD	aktuell	WMS	Bundesamt für Kartographie und Geodäsie	2/21/2019	ja	Der Lizenznehmer darf die Daten auf Ausstellungen und eigenen Veranstaltungen präsentieren. Die Geodaten dürfen in Form von jährlich max. 100 analogen Vervielfältigungen bis zum Format DIN A3 kostenfrei weitergegeben werden.	ja	© GeoBasis-DE / BKG 2022	Projektende	-	PFV, § 21 NABEG
		10017	WMS-Dienst DTK50	CD	aktuell	WMS	Bundesamt für Kartographie und Geodäsie	2/21/2019	ja	Der Lizenznehmer darf die Daten auf Ausstellungen und eigenen Veranstaltungen präsentieren. Die Geodaten dürfen in Form von jährlich max. 100 analogen Vervielfältigungen bis zum Format DIN A3 kostenfrei weitergegeben werden.	ja	© GeoBasis-DE / BKG 2022	Projektende	-	PFV, § 21 NABEG
		10018	Quellen und Bohrungen mit Schichtenverzeichnissen	CD	keine Angaben	Excel	Bayerisches Landesamt für Umwelt	5/17/2019	ja	Die aufgeführten Datensätze dürfen für den angegebenen Verwendungszweck veröffentlicht werden.	ja	Bayerisches Landesamt für Umwelt, www.lfu.bayern.de	unbegrenzt	-	PFV, § 21 NABEG
		10023	Artenschutzkartierung ASK	CD	12.01.2016	Shape	Bayerisches Landesamt für Umwelt	5/21/2019	ja	Das übertragene Nutzungsrecht schließt die Veröffentlichung der Daten und/ oder damit erzeugter digitaler und analoger Darstellungen in Publikationen, Ausstellungen, Internet-	ja	Quellenangabe: Artenschutzkartierung Bayern, Bayer. Landesamt für Umwelt	Projektende	-	PFV, § 21 NABEG
		10026	ALKIS: Gemarkungsgrenzen	CD	07.01.2019	Shape	Landesamt für Digitalisierung, Breitband und Vermessung	07.02.2019	nein	Der Lizenznehmer darf die Daten auf Ausstellungen und eigenen Veranstaltungen präsentieren. Der Lizenznehmer darf eine einzige Darstellung der Daten als PDF-Dokument oder in analoger Form bis zu einer Stückzahl von 100 Exemplaren unentgeltlich verbreiten.	ja	Geobasisdaten: Bayerische Vermessungsverwaltung	Projektende	-	PFV, § 21 NABEG



Unterlage	Unterkategorie / Erfassungskriterium	ID	Daten / Maßgebliche Datengrundlage	Abschnitt	Stand der Daten	Format	Bezugsquelle	Bestellt am...	Nutzungsvereinbarung (ja/nein)	Kurzfassung der Nutzungsbedingung	Veröffentlichung erlaubt (ja / nein / mit Einschränkungen)	Lizenztext für Karte	Gültigkeit NVB Datum oder "Projektende" oder „unbegrenzt“	Bemerkung z. B. Angaben zur Verarbeitung der Daten	Projektphase
1	2	3	4	5	6	7	8	9	10	11	12	13	14	15	16
		10005	Forstliche Standortaufnahme, Stauwasser (Einfluß Staunässe auf Lufthaushalt im durchwurzelten Boden), oberflächennahes Grundwasser	CD	08.01.2015	Shape	Bayerische Landesanstalt für Wald und Forstwirtschaft	7/19/2019	ja	DNV: 6. Nutzungsbedingungen: Der Nutzer erhält ein eingeschränktes Nutzungsrecht nach den Bestimmungen dieses Vertrags. ... Die überlassenen Daten dürfen vom Nutzer nur im Rahmen des oben genannten Zwecks verwendet werden. Die Geodaten dürfen in das lokale Netzwerk des Nutzers gestellt werden. ... Der Nutzer verpflichtet sich bei jeder Veröffentlichung der Daten einen deutlich sichtbaren Quellenvermerk anzubringen.	ja	Geodaten: © Bayerische Landesanstalt für Wald und Forstwirtschaft (www.lwf.bayern.de); Geobasisdaten: © Deutscher Wetterdienst (www.dwd.de), Bayerisches Landesamt für Umwelt (www.lfu.bayern.de), Bayerische Vermessungsverwaltung (www.geodaten.bayern.de), Bayerische Landesanstalt für Wald und Forstwirtschaft (www.lwf.bayern.de)	12/31/2023	-	PFV, § 21 NABEG
		10028	DGM25	CD	01.01.2017	GRID	Bundesamt für Kartographie und Geodäsie	7/19/2019	ja	Der Lizenznehmer darf die Daten auf Ausstellungen und eigenen Veranstaltungen präsentieren. Die Geodaten dürfen in Form von jährlich max. 100 analogen Vervielfältigungen bis zum Format DIN A3 kostenfrei weitergegeben werden.	ja	© GeoBasis-DE / BKG 2017	Projektende	-	PFV, § 21 NABEG
		10031	Verwaltungsgebiete, Regierungsbezirke, Landkreise, Verwaltungsgemeinschaften, Gemeinden Deutschland	G	01.01.2019	Shape	Bundesamt für Kartographie und Geodäsie	7/25/2019	nein	Dieser Datenbestand steht über Geodatendienste gemäß Geodatenzugangsgesetz für die kommerzielle und nicht kommerzielle Nutzung geldleistungsfrei zum Download und zur Online-Nutzung zur Verfügung. Datenlizenz Deutschland – Namensnennung – Version 2.0	ja	© GeoBasis-DE / BKG 2019	unbegrenzt	-	PFV, § 21 NABEG
		10032	Verwaltungsgebiete, Regierungsbezirke, Landkreise, Verwaltungsgemeinschaften, Gemeinden Thüringen	G	01.01.2019	Shape	Landesamt für Bodenmanagement und Geoinformation	7/25/2019	nein	Die bereitgestellten Daten und Metadaten stehen für die kommerzielle und nicht kommerzielle Nutzung zur Verfügung. Datenlizenz Deutschland – Namensnennung – Version 2.0	ja	© GDI-Th	unbegrenzt	-	PFV, § 21 NABEG
		10033	Trinkwasserschutzgebiete TWS inklusive Schutzzonenabgrenzung (Zone I, II, III )	CD	06.01.2019	Shape	Bayerisches Landesamt für Umwelt	7/29/2019	ja	Die aufgeführten Datensätze dürfen bezüglich der Zonen 2 und Zone 3 für den angegebenen Verwendungszweck veröffentlicht werden. Der Fassungsbereich (Zone1) darf nicht in den Planfeststellungsunterlagen veröffentlicht werden.	mit Einschränkung	Bayerisches Landesamt für Umwelt, www.lfu.bayern.de	Projektende	-	PFV, § 21 NABEG
		10034	Heilquellenschutzgebiete inklusive Zonen	CD	06.01.2019	Shape	Bayerisches Landesamt für Umwelt	7/29/2019	ja	Die aufgeführten Datensätze dürfen bezüglich der Zonen 2 und Zone 3 für den angegebenen Verwendungszweck veröffentlicht werden. Der Fassungsbereich (Zone1) darf nicht in den Planfeststellungsunterlagen veröffentlicht werden.	mit Einschränkung	Bayerisches Landesamt für Umwelt, www.lfu.bayern.de	Projektende	-	PFV, § 21 NABEG
		10036	Einzugsgebietsabgrenzungen für Trinkwasserschutzgebiete (EZG)	CD	keine Angaben	Shape	Bayerisches Landesamt für Umwelt	7/29/2019	nein	/	ja	Bayerisches Landesamt für Umwelt, www.lfu.bayern.de	/	-	PFV, § 21 NABEG
		10041	Geologische Karte GK25 (Vektordaten)	CD	07.01.2019	File-GDB	Bayerisches Landesamt für Umwelt	08.12.2019	ja	Das übertragene Nutzungsrecht schließt die Veröffentlichung der Daten und/ oder damit erzeugter digitaler und analoger Darstellungen in Publikationen, Ausstellungen, Internet-Angebot etc. mit ein, soweit diese dem vereinbarten Verwendungszweck dienen.	ja	Bayerisches Landesamt für Umwelt, www.lfu.bayern.de	12/31/2023	-	PFV, § 21 NABEG
		10018	Quellen und Bohrungen mit Schichtenverzeichnissen	CD	keine Angaben	Shape	Bayerisches Landesamt für Umwelt	8/28/2019	ja	Die aufgeführten Datensätze dürfen für den angegebenen Verwendungszweck veröffentlicht werden.	ja	Bayerisches Landesamt für Umwelt, www.lfu.bayern.de	unbegrenzt	-	PFV, § 21 NABEG
		10053	Kulturlandschaften	CD	02.06.2015	Shape	Bayerisches Landesamt für Umwelt	8/30/2019	nein	/	ja	/	unbegrenzt	-	PFV, § 21 NABEG

Unterlage	Unterkategorie / Erfassungskriterium	ID	Daten / Maßgebliche Datengrundlage	Abschnitt	Stand der Daten	Format	Bezugsquelle	Bestellt am...	Nutzungsvereinbarung (ja/nein)	Kurzfassung der Nutzungsbedingung	Veröffentlichung erlaubt (ja / nein / mit Einschränkungen)	Lizenztext für Karte	Gültigkeit NVB Datum oder "Projektende" oder „unbegrenzt“	Bemerkung z. B. Angaben zur Verarbeitung der Daten	Projektphase
1	2	3	4	5	6	7	8	9	10	11	12	13	14	15	16
		10054	Ökokontoflächen	CD	07.01.2019	Shape	Bayerisches Landesamt für Umwelt	8/30/2019	nein	Hinweise für die Nutzung von FIN-View und der Daten aus FIS-Natur: Den bayerischen Naturschutzbehörden ist es allerdings für die Abwicklung eigener Projekte erlaubt, die Daten aus FIS-Natur für ein konkretes Projektgebiet und für die Laufzeit des Projektes an ihre Auftragnehmer weiterzugeben. Teilweise ist hierfür eine Vereinbarung mit dem Auftragnehmer zur Nutzung der Daten abzuschließen (Verpflichtungserklärung).	ja	Datenquelle: © Bayerisches Landesamt für Umwelt, www.lfu.bayern.de	unbegrenzt	-	PFV, § 21 NABEG
		10055	Biotopkartierung (Alpen, Stadt, Flachland; nachrichtlich Waldbiotope mit Stand 2006)	CD	08.01.2019	Shape	Bayerisches Landesamt für Umwelt	8/30/2019	nein	Eine Weitergabe der Daten aus FIS-Natur ist grundsätzlich untersagt.	ja	Datenquelle: Bayerisches Landesamt für Umwelt, www.lfu.bayern.de	unbegrenzt	-	PFV, § 21 NABEG
		10056	Schutzgebiete: FFH-Gebiete	CD	03.01.2018	Shape	Bayerisches Landesamt für Umwelt	8/30/2019	nein	Der Dienst und die damit verbundenen Datensätze stehen unter einer Creative Commons Namensnennung 3.0 Lizenz.	ja	Datenquelle: Bayerisches Landesamt für Umwelt, www.lfu.bayern.de	unbegrenzt	-	PFV, § 21 NABEG
		10056	Schutzgebiete: Vogelschutzgebiete	CD	04.01.2016	Shape	Bayerisches Landesamt für Umwelt	8/30/2019	nein	Der Dienst und die damit verbundenen Datensätze stehen unter einer Creative Commons Namensnennung 3.0 Lizenz.	ja	Datenquelle: Bayerisches Landesamt für Umwelt, www.lfu.bayern.de	unbegrenzt	-	PFV, § 21 NABEG
		10056	Schutzgebiete: Biosphärenreservate	CD	08.01.2014	Shape	Bayerisches Landesamt für Umwelt	8/30/2019	nein	-	ja	Datenquelle: Bayerisches Landesamt für Umwelt, www.lfu.bayern.de	unbegrenzt	-	PFV, § 21 NABEG
		10056	Schutzgebiete: Landschaftsschutzgebiete	CD	10.01.2018	Shape	Bayerisches Landesamt für Umwelt	8/30/2019	nein	Der Dienst und die damit verbundenen Datensätze stehen unter einer Creative Commons Namensnennung 3.0 Lizenz.	ja	Datenquelle: Bayerisches Landesamt für Umwelt, www.lfu.bayern.de	unbegrenzt	-	PFV, § 21 NABEG
		10056	Schutzgebiete: Nationalparke	CD	03.01.2011	Shape	Bayerisches Landesamt für Umwelt	8/30/2019	nein	-	ja	Datenquelle: Bayerisches Landesamt für Umwelt, www.lfu.bayern.de	unbegrenzt	-	PFV, § 21 NABEG
		10056	Schutzgebiete: Naturparke	CD	10.01.2018	Shape	Bayerisches Landesamt für Umwelt	8/30/2019	nein	Der Dienst und die damit verbundenen Datensätze stehen unter einer Creative Commons Namensnennung 3.0 Lizenz.	ja	Datenquelle: Bayerisches Landesamt für Umwelt, www.lfu.bayern.de	unbegrenzt	-	PFV, § 21 NABEG
		10056	Schutzgebiete: Naturschutzgebiete	CD	10.01.2018	Shape	Bayerisches Landesamt für Umwelt	8/30/2019	nein	Der Dienst und die damit verbundenen Datensätze stehen unter einer Creative Commons Namensnennung 3.0 Lizenz.	ja	Datenquelle: Bayerisches Landesamt für Umwelt, www.lfu.bayern.de	unbegrenzt	-	PFV, § 21 NABEG
		10057	Geotope	CD		Shape	Bayerisches Landesamt für Umwelt	8/30/2019	ja	Das übertragene Nutzungsrecht schließt die Veröffentlichung der Daten und/ oder damit erzeugter digitaler und analoger Darstellungen in Publikationen, Ausstellungen, Internet-Angebot etc. mit ein, soweit diese dem vereinbarten Verwendungszweck dienen.	ja	Datenquelle: Bayerisches Landesamt für Umwelt, www.lfu.bayern.de	Projektende	-	PFV, § 21 NABEG
		10058	Flurabstand	CD	/	-	Bayerisches Landesamt für Umwelt	8/30/2019	-	-	/	/	/	-	PFV, § 21 NABEG
		10004	Digitale Hydrogeologische Karte von Bayern 1:100.000 (dHK100): Grundwassergleichen, Bereiche artesisch gespannten Grundwassers, Verbreitung Grundwasserstockwerke, Profilinien, Störungen, Verbreitung der Deckschichten und des Zersatzes, Hydrogeologische Einheiten und Schollen des Ries	CD	10.05.2018	File-GDB	Bayerisches Landesamt für Umwelt	/	ja	03.09.2020: Erlaubnis zur Veröffentlichung erteilt: "Die Aufgeführten Datensätze dürfen für den angegebenen Verwendungszweck veröffentlicht werden."	ja	@digitale Hydrogeologische Karte 1:100.000 des Bayerischen Landesamtes für Umwelt, www.lfu.bayern.de	Projektende	-	PFV, § 21 NABEG
		10059	WRRL-Daten 2. BWZ (2015-2021): Grundwasserkörper, Oberflächenwasserkörper Fließgewässer/ Seen einschl. Zustandsbewertung	CD	01.01.2017	Shape	Bayerisches Landesamt für Umwelt	8/30/2019	ja	Die aufgeführten Datensätze dürfen für den angegebenen Verwendungszweck veröffentlicht werden.	ja	Datenquelle: Bayerisches Landesamt für Umwelt, www.lfu.bayern.de	Projektende	-	PFV, § 21 NABEG
		10063	Important Bird Areas IBA	G	2002	Shape	NABU, Michael-Otto-Institut, Bergenhusen	09.02.2019	nein	/	ja	/	/	-	PFV, § 21 NABEG

Unterlage	Unterkategorie / Erfassungskriterium	ID	Daten / Maßgebliche Datengrundlage	Abschnitt	Stand der Daten	Format	Bezugsquelle	Bestellt am...	Nutzungsvereinbarung (ja/nein)	Kurzfassung der Nutzungsbedingung	Veröffentlichung erlaubt (ja / nein / mit Einschränkungen)	Lizenztext für Karte	Gültigkeit NVB Datum oder "Projektende" oder „unbegrenzt“	Bemerkung z. B. Angaben zur Verarbeitung der Daten	Projektphase
1	2	3	4	5	6	7	8	9	10	11	12	13	14	15	16
		10064	Schutzwürdige Landschaften	G	09.01.2011	Shape	Bundesamt für Naturschutz	09.02.2019	nein	Die bereitgestellten Geodaten und Metadaten dürfen insbesondere 1. vervielfältigt, ausgedruckt, präsentiert, verändert, bearbeitet sowie an Dritte übermittelt werden; 2. mit eigenen Daten und Daten Anderer zusammengeführt und zu selbständigen neuen Datensätzen verbunden werden; 3. in interne und externe Geschäftsprozesse, Produkte und Anwendungen in öffentlichen und nicht öffentlichen elektronischen Netzwerken eingebunden werden.	ja	Bundesamt für Naturschutz (2015)	unbegrenzt	-	PFV, § 21 NABEG
		10065	Landschaftsbilder (labibay)	CD	01.01.2016	Shape	Bayerisches Landesamt für Umwelt	09.02.2019	ja	Das übertragene Nutzungsrecht schließt die Veröffentlichung der Daten und/ oder damit erzeugter digitaler und analoger Darstellungen in Publikationen, Ausstellungen, Internet-Angebot etc. mit ein, soweit diese dem vereinbarten Verwendungszweck dienen.	ja	Datenquelle: Bayerisches Landesamt für Umwelt, <a href="http://www.lfu.bayern.de">www.lfu.bayern.de</a>	Projektende	-	PFV, § 21 NABEG
		10072	ATKIS: DLM25	CD	01.01.2020	Shape	Landesamt für Digitalisierung, Breitband und Vermessung	10.01.2019			ja	Geobasisdaten: Bayerische Vermessungsverwaltung Nr. 1910-658	Projektende	-	PFV, § 21 NABEG
		10073	Naturwaldreservate	CD	7/20/2016	Shape	Bayerische Landesanstalt für Wald und Forstwirtschaft	09.01.2019	nein	/	ja	© Bayerische Landesanstalt für Wald und Forstwirtschaft ( <a href="http://www.lwf.bayern.de">www.lwf.bayern.de</a> )	/	-	PFV, § 21 NABEG
		10076	Ortsbezeichnungen (Geographische Namen 1:250 000, GN250)	CD	12/31/2017	Shape	Bundesamt für Kartographie und Geodäsie	10.07.2019	nein	/	ja	© GeoBasis-DE / BKG 2019	unbegrenzt	-	PFV, § 21 NABEG
		10077	Abgrenzung Projektgebiete Biotopvernetzung	CD	/	Shape	Bayerisches Landesamt für Umwelt	9/26/2019	nein	/	ja	Datenquelle: Bayerisches Landesamt für Umwelt, <a href="http://www.lfu.bayern.de">www.lfu.bayern.de</a>	/	-	PFV, § 21 NABEG
		10079	Regionalpläne BY: Vorranggebiet für Hochwasserschutz	CD	10.11.2019	Shape	Bayerische Staatsministerium für Wirtschaft, Landesentwicklung und Energie (STMWI)	10.01.2019	ja	Daten der Regionalplanung, einem Instrument der Raumordnung, werden unter dem Aspekt der Überörtlichkeit erfasst. Bezugsmaßstab ist 1:100.000. Die Sichtbarkeit der Daten ist deshalb auf sinnvolle Maßstabsbereiche einzuschränken (1:15.000 bis 1:500.000). Eine Verwendung in anderen Maßstäben kann zu unzulässigen Ergebnissen führen. Eine Gewähr auf Vollständigkeit kann nicht gegeben werden. Die digitalisierten Darstellungen aus den 18 Regionalplänen ersetzen nicht die allein verbindlichen Originalfassungen der Regionalpläne. Regionalpläne beinhalten über die zeichnerischen Darstellungen der Ziele und Grundsätze hinaus verbindliche textliche Festlegungen zum Thema sowie deren Begründung. Die zeichnerischen Darstellungen sind nur im Zusammenhang mit den entsprechenden textlichen Festlegungen der Regionalpläne verbindlich. Für verbindliche Auskünfte sind die Regionalen Planungsverbände als Träger der Regionalplanung in Bayern zu konsultieren. Die Regionalplandaten dürfen nur mit den im jeweiligen Regionalplan entsprechenden Signaturen verwendet	mit Einschränkung	Rauminformationssystem Bayern (RISBY), Bayerisches Staatsministerium für Wirtschaft, Landesentwicklung und Energie, München. Stand: 17.10.2019	Projektende	-	PFV, § 21 NABEG

Unterlage	Unterkategorie / Erfassungskriterium	ID	Daten / Maßgebliche Datengrundlage	Abschnitt	Stand der Daten	Format	Bezugsquelle	Bestellt am...	Nutzungsvereinbarung (ja/nein)	Kurzfassung der Nutzungsbedingung	Veröffentlichung erlaubt (ja / nein / mit Einschränkungen)	Lizenztext für Karte	Gültigkeit NVB Datum oder "Projektende" oder „unbegrenzt"	Bemerkung z. B. Angaben zur Verarbeitung der Daten	Projektphase
1	2	3	4	5	6	7	8	9	10	11	12	13	14	15	16
		10080	Regionalpläne BY: Landschaftliches Vorbehaltsgebiet	CD	10.11.2019	Shape	Bayerische Staatsministerium für Wirtschaft, Landesentwicklung und Energie (STMWI)	10.01.2019	ja	Daten der Regionalplanung, einem Instrument der Raumordnung, werden unter dem Aspekt der Überörtlichkeit erfasst. Bezugsmaßstab ist 1:100.000. Die Sichtbarkeit der Daten ist deshalb auf sinnvolle Maßstabsbereiche einzuschränken (1:15.000 bis 1:500.000). Eine Verwendung in anderen Maßstäben kann zu unzulässigen Ergebnissen führen. Eine Gewähr auf Vollständigkeit kann nicht gegeben werden. Die digitalisierten Darstellungen aus den 18 Regionalplänen ersetzen nicht die allein verbindlichen Originalfassungen der Regionalpläne. Regionalpläne beinhalten über die zeichnerischen Darstellungen der Ziele und Grundsätze hinaus verbindliche textliche Festlegungen zum Thema sowie deren Begründung. Die zeichnerischen Darstellungen sind nur im Zusammenhang mit den entsprechenden textlichen Festlegungen der Regionalpläne verbindlich. Für verbindliche Auskünfte sind die Regionalen Planungsverbände als Träger der Regionalplanung in Bayern zu konsultieren. Die Regionalplandaten dürfen nur mit den im jeweiligen Regionalplan entsprechenden Signaturen verwendet	mit Einschränkung	Rauminformationssystem Bayern (RISBY), Bayerisches Staatsministerium, für Wirtschaft, Landesentwicklung und Energie, München. Stand: 17.10.2019	Projektende	-	PFV, § 21 NABEG
		10081	Regionalpläne BY: Vorbehaltsgebiet für Windenergie	CD	10.11.2019	Shape	Bayerische Staatsministerium für Wirtschaft, Landesentwicklung und Energie (STMWI)	10.01.2019	ja	Daten der Regionalplanung, einem Instrument der Raumordnung, werden unter dem Aspekt der Überörtlichkeit erfasst. Bezugsmaßstab ist 1:100.000. Die Sichtbarkeit der Daten ist deshalb auf sinnvolle Maßstabsbereiche einzuschränken (1:15.000 bis 1:500.000). Eine Verwendung in anderen Maßstäben kann zu unzulässigen Ergebnissen führen. Eine Gewähr auf Vollständigkeit kann nicht gegeben werden. Die digitalisierten Darstellungen aus den 18 Regionalplänen ersetzen nicht die allein verbindlichen Originalfassungen der Regionalpläne. Regionalpläne beinhalten über die zeichnerischen Darstellungen der Ziele und Grundsätze hinaus verbindliche textliche Festlegungen zum Thema sowie deren Begründung. Die zeichnerischen Darstellungen sind nur im Zusammenhang mit den entsprechenden textlichen Festlegungen der Regionalpläne verbindlich. Für verbindliche Auskünfte sind die Regionalen Planungsverbände als Träger der Regionalplanung in Bayern zu konsultieren. Die Regionalplandaten dürfen nur mit den im jeweiligen Regionalplan entsprechenden Signaturen verwendet	mit Einschränkung	Rauminformationssystem Bayern (RISBY), Bayerisches Staatsministerium, für Wirtschaft, Landesentwicklung und Energie, München. Stand: 17.10.2019	Projektende	-	PFV, § 21 NABEG

Unterlage	Unterkategorie / Erfassungskriterium	ID	Daten / Maßgebliche Datengrundlage	Abschnitt	Stand der Daten	Format	Bezugsquelle	Bestellt am...	Nutzungsvereinbarung (ja/nein)	Kurzfassung der Nutzungsbedingung	Veröffentlichung erlaubt (ja / nein / mit Einschränkungen)	Lizenztext für Karte	Gültigkeit NVB Datum oder "Projektende" oder „unbegrenzt"	Bemerkung z. B. Angaben zur Verarbeitung der Daten	Projektphase
1	2	3	4	5	6	7	8	9	10	11	12	13	14	15	16
		10082	Regionalpläne BY: Vorranggebiet für Windenergie	CD	10.11.2019	Shape	Bayerische Staatsministerium für Wirtschaft, Landesentwicklung und Energie (STMWI)	10.01.2019	ja	Daten der Regionalplanung, einem Instrument der Raumordnung, werden unter dem Aspekt der Überörtlichkeit erfasst. Bezugsmaßstab ist 1:100.000. Die Sichtbarkeit der Daten ist deshalb auf sinnvolle Maßstabsbereiche einzuschränken (1:15.000 bis 1:500.000). Eine Verwendung in anderen Maßstäben kann zu unzulässigen Ergebnissen führen. Eine Gewähr auf Vollständigkeit kann nicht gegeben werden. Die digitalisierten Darstellungen aus den 18 Regionalplänen ersetzen nicht die allein verbindlichen Originalfassungen der Regionalpläne. Regionalpläne beinhalten über die zeichnerischen Darstellungen der Ziele und Grundsätze hinaus verbindliche textliche Festlegungen zum Thema sowie deren Begründung. Die zeichnerischen Darstellungen sind nur im Zusammenhang mit den entsprechenden textlichen Festlegungen der Regionalpläne verbindlich. Für verbindliche Auskünfte sind die Regionalen Planungsverbände als Träger der Regionalplanung in Bayern zu konsultieren. Die Regionalplandaten dürfen nur mit den im jeweiligen Regionalplan entsprechenden Signaturen verwendet	mit Einschränkung	Rauminformationssystem Bayern (RISBY), Bayerisches Staatsministerium, für Wirtschaft, Landesentwicklung und Energie, München. Stand: 17.10.2019	Projektende	-	PFV, § 21 NABEG
		10083	Regionalpläne BY: Vorbehaltsgebiet für Bodenschätze	CD	10.11.2019	Shape	Bayerische Staatsministerium für Wirtschaft, Landesentwicklung und Energie (STMWI)	10.01.2019	ja	Daten der Regionalplanung, einem Instrument der Raumordnung, werden unter dem Aspekt der Überörtlichkeit erfasst. Bezugsmaßstab ist 1:100.000. Die Sichtbarkeit der Daten ist deshalb auf sinnvolle Maßstabsbereiche einzuschränken (1:15.000 bis 1:500.000). Eine Verwendung in anderen Maßstäben kann zu unzulässigen Ergebnissen führen. Eine Gewähr auf Vollständigkeit kann nicht gegeben werden. Die digitalisierten Darstellungen aus den 18 Regionalplänen ersetzen nicht die allein verbindlichen Originalfassungen der Regionalpläne. Regionalpläne beinhalten über die zeichnerischen Darstellungen der Ziele und Grundsätze hinaus verbindliche textliche Festlegungen zum Thema sowie deren Begründung. Die zeichnerischen Darstellungen sind nur im Zusammenhang mit den entsprechenden textlichen Festlegungen der Regionalpläne verbindlich. Für verbindliche Auskünfte sind die Regionalen Planungsverbände als Träger der Regionalplanung in Bayern zu konsultieren. Die Regionalplandaten dürfen nur mit den im jeweiligen Regionalplan entsprechenden Signaturen verwendet	mit Einschränkung	Rauminformationssystem Bayern (RISBY), Bayerisches Staatsministerium, für Wirtschaft, Landesentwicklung und Energie, München. Stand: 17.10.2019	Projektende	-	PFV, § 21 NABEG



Unterlage	Unterkategorie / Erfassungskriterium	ID	Daten / Maßgebliche Datengrundlage	Abschnitt	Stand der Daten	Format	Bezugsquelle	Bestellt am...	Nutzungsvereinbarung (ja/nein)	Kurzfassung der Nutzungsbedingung	Veröffentlichung erlaubt (ja / nein / mit Einschränkungen)	Lizenztext für Karte	Gültigkeit NVB Datum oder "Projektende" oder „unbegrenzt"	Bemerkung z. B. Angaben zur Verarbeitung der Daten	Projektphase
1	2	3	4	5	6	7	8	9	10	11	12	13	14	15	16
		10084	Regionalpläne BY: Vorranggebiet für Bodenschätze	CD	10.11.2019	Shape	Bayerische Staatsministerium für Wirtschaft, Landesentwicklung und Energie (STMWI)	10.01.2019	ja	Daten der Regionalplanung, einem Instrument der Raumordnung, werden unter dem Aspekt der Überörtlichkeit erfasst. Bezugsmaßstab ist 1:100.000. Die Sichtbarkeit der Daten ist deshalb auf sinnvolle Maßstabsbereiche einzuschränken (1:15.000 bis 1:500.000). Eine Verwendung in anderen Maßstäben kann zu unzulässigen Ergebnissen führen. Eine Gewähr auf Vollständigkeit kann nicht gegeben werden. Die digitalisierten Darstellungen aus den 18 Regionalplänen ersetzen nicht die allein verbindlichen Originalfassungen der Regionalpläne. Regionalpläne beinhalten über die zeichnerischen Darstellungen der Ziele und Grundsätze hinaus verbindliche textliche Festlegungen zum Thema sowie deren Begründung. Die zeichnerischen Darstellungen sind nur im Zusammenhang mit den entsprechenden textlichen Festlegungen der Regionalpläne verbindlich. Für verbindliche Auskünfte sind die Regionalen Planungsverbände als Träger der Regionalplanung in Bayern zu konsultieren. Die Regionalplandaten dürfen nur mit den im jeweiligen Regionalplan entsprechenden Signaturen verwendet	mit Einschränkung	Rauminformationssystem Bayern (RISBY), Bayerisches Staatsministerium, für Wirtschaft, Landesentwicklung und Energie, München. Stand: 17.10.2019	Projektende	-	PFV, § 21 NABEG
		10085	Regionalpläne BY: Vorbehaltsgebiet für Wasserversorgung	CD	10.11.2019	Shape	Bayerische Staatsministerium für Wirtschaft, Landesentwicklung und Energie (STMWI)	10.01.2019	ja	Daten der Regionalplanung, einem Instrument der Raumordnung, werden unter dem Aspekt der Überörtlichkeit erfasst. Bezugsmaßstab ist 1:100.000. Die Sichtbarkeit der Daten ist deshalb auf sinnvolle Maßstabsbereiche einzuschränken (1:15.000 bis 1:500.000). Eine Verwendung in anderen Maßstäben kann zu unzulässigen Ergebnissen führen. Eine Gewähr auf Vollständigkeit kann nicht gegeben werden. Die digitalisierten Darstellungen aus den 18 Regionalplänen ersetzen nicht die allein verbindlichen Originalfassungen der Regionalpläne. Regionalpläne beinhalten über die zeichnerischen Darstellungen der Ziele und Grundsätze hinaus verbindliche textliche Festlegungen zum Thema sowie deren Begründung. Die zeichnerischen Darstellungen sind nur im Zusammenhang mit den entsprechenden textlichen Festlegungen der Regionalpläne verbindlich. Für verbindliche Auskünfte sind die Regionalen Planungsverbände als Träger der Regionalplanung in Bayern zu konsultieren. Die Regionalplandaten dürfen nur mit den im jeweiligen Regionalplan entsprechenden Signaturen verwendet	mit Einschränkung	Rauminformationssystem Bayern (RISBY), Bayerisches Staatsministerium, für Wirtschaft, Landesentwicklung und Energie, München. Stand: 17.10.2019	Projektende	-	PFV, § 21 NABEG

Unterlage	Unterkategorie / Erfassungskriterium	ID	Daten / Maßgebliche Datengrundlage	Abschnitt	Stand der Daten	Format	Bezugsquelle	Bestellt am...	Nutzungsvereinbarung (ja/nein)	Kurzfassung der Nutzungsbedingung	Veröffentlichung erlaubt (ja / nein / mit Einschränkungen)	Lizenztext für Karte	Gültigkeit NVB Datum oder "Projektende" oder „unbegrenzt"	Bemerkung z. B. Angaben zur Verarbeitung der Daten	Projektphase
1	2	3	4	5	6	7	8	9	10	11	12	13	14	15	16
		10086	Regionalpläne BY: Vorranggebiet für Wasserversorgung	CD	10.11.2019	Shape	Bayerische Staatsministerium für Wirtschaft, Landesentwicklung und Energie (STMWI)	10.01.2019	ja	Daten der Regionalplanung, einem Instrument der Raumordnung, werden unter dem Aspekt der Überörtlichkeit erfasst. Bezugsmaßstab ist 1:100.000. Die Sichtbarkeit der Daten ist deshalb auf sinnvolle Maßstabsbereiche einzuschränken (1:15.000 bis 1:500.000). Eine Verwendung in anderen Maßstäben kann zu unzulässigen Ergebnissen führen. Eine Gewähr auf Vollständigkeit kann nicht gegeben werden. Die digitalisierten Darstellungen aus den 18 Regionalplänen ersetzen nicht die allein verbindlichen Originalfassungen der Regionalpläne. Regionalpläne beinhalten über die zeichnerischen Darstellungen der Ziele und Grundsätze hinaus verbindliche textliche Festlegungen zum Thema sowie deren Begründung. Die zeichnerischen Darstellungen sind nur im Zusammenhang mit den entsprechenden textlichen Festlegungen der Regionalpläne verbindlich. Für verbindliche Auskünfte sind die Regionalen Planungsverbände als Träger der Regionalplanung in Bayern zu konsultieren. Die Regionalplandaten dürfen nur mit den im jeweiligen Regionalplan entsprechenden Signaturen verwendet	mit Einschränkung	Rauminformationssystem Bayern (RISBY), Bayerisches Staatsministerium für Wirtschaft, Landesentwicklung und Energie, München. Stand: 17.10.2019	Projektende	-	PFV, § 21 NABEG
		10087	Bayerisches Raumordnungskataster (ROK): Bebauungsplan Geltungsbereich (überarbeitet)	CD	10/17/2019	Shape	Bayerische Staatsministerium für Wirtschaft, Landesentwicklung und Energie (STMWI)	10.01.2019			nein	Daten: ©BayStMWi (lt. Raumordnungskataster, Stand: 17/10/2019)	Projektende	-	PFV, § 21 NABEG
		10088	Bayerisches Raumordnungskataster (ROK): Bebauungsplan Geltungsbereich (Bestand)	CD	10/17/2019	Shape	Bayerische Staatsministerium für Wirtschaft, Landesentwicklung und Energie (STMWI)	10.01.2019	ja	Daten aus dem Raumordnungskataster sind nur zu o. g. Arbeitszwecken zu verwenden, d. h. die Daten als solche dürfen nicht veröffentlicht werden. Eine Weitergabe an Dritte erfolgt nicht. Die Daten werden vor dem Zugriff Dritter und Unberechtigter geschützt.	nein	Daten: ©BayStMWi (lt. Raumordnungskataster, Stand: 17/10/2019)	Projektende	-	PFV, § 21 NABEG
		10089	Bayerisches Raumordnungskataster (ROK): Abbau von Bodenschätzen (Bestand)	CD	10/17/2019	Shape	Bayerische Staatsministerium für Wirtschaft, Landesentwicklung und Energie (STMWI)	10.01.2019	ja	Daten aus dem Raumordnungskataster sind nur zu o. g. Arbeitszwecken zu verwenden, d. h. die Daten als solche dürfen nicht veröffentlicht werden. Eine Weitergabe an Dritte erfolgt nicht. Die Daten werden vor dem Zugriff Dritter und Unberechtigter geschützt.	nein	Daten: ©BayStMWi (lt. Raumordnungskataster, Stand: 17/10/2019)	Projektende	-	PFV, § 21 NABEG
		10090	Bayerisches Raumordnungskataster (ROK): Bannwald (Bestand)	CD	10/17/2019	Shape	Bayerische Staatsministerium für Wirtschaft, Landesentwicklung und Energie (STMWI)	10.01.2019	ja	Daten aus dem Raumordnungskataster sind nur zu o. g. Arbeitszwecken zu verwenden, d. h. die Daten als solche dürfen nicht veröffentlicht werden. Eine Weitergabe an Dritte erfolgt nicht. Die Daten werden vor dem Zugriff Dritter und Unberechtigter geschützt.	nein	Daten: ©BayStMWi (lt. Raumordnungskataster, Stand: 17/10/2019)	Projektende	-	PFV, § 21 NABEG
		10090	Bayerisches Raumordnungskataster (ROK): Bannwald (Planung)	CD	10/17/2019	Shape	Bayerische Staatsministerium für Wirtschaft, Landesentwicklung und Energie (STMWI)	10.01.2019			nein	Daten: ©BayStMWi (lt. Raumordnungskataster, Stand: 17/10/2019)	Projektende	-	PFV, § 21 NABEG
		10091	Bayerisches Raumordnungskataster (ROK): Erholungswald (Bestand)	CD	10/17/2019	Shape	Bayerische Staatsministerium für Wirtschaft, Landesentwicklung und Energie (STMWI)	10.01.2019			nein	Daten: ©BayStMWi (lt. Raumordnungskataster, Stand: 17/10/2019)	Projektende	-	PFV, § 21 NABEG
		10092	Bayerisches Raumordnungskataster (ROK): Qualifizierter Bebauungsplan (Bestand)	CD	10/17/2019	Shape	Bayerische Staatsministerium für Wirtschaft, Landesentwicklung und Energie (STMWI)	10.01.2019	ja	Daten aus dem Raumordnungskataster sind nur zu o. g. Arbeitszwecken zu verwenden, d. h. die Daten als solche dürfen nicht veröffentlicht werden. Eine Weitergabe an Dritte erfolgt nicht. Die Daten werden vor dem Zugriff Dritter und Unberechtigter geschützt.	nein	Daten: ©BayStMWi (lt. Raumordnungskataster, Stand: 17/10/2019)	Projektende	-	PFV, § 21 NABEG

Unterlage	Unterkategorie / Erfassungskriterium	ID	Daten / Maßgebliche Datengrundlage	Abschnitt	Stand der Daten	Format	Bezugsquelle	Bestellt am...	Nutzungsvereinbarung (ja/nein)	Kurzfassung der Nutzungsbedingung	Veröffentlichung erlaubt (ja / nein / mit Einschränkungen)	Lizenztext für Karte	Gültigkeit NVB Datum oder "Projektende" oder „unbegrenzt"	Bemerkung z. B. Angaben zur Verarbeitung der Daten	Projektphase
1	2	3	4	5	6	7	8	9	10	11	12	13	14	15	16
		10093	Flächennutzungsplan (Bestand)	CD	10/17/2019	Shape	Bayerische Staatsministerium für Wirtschaft, Landesentwicklung und Energie (STMWI)	10.01.2019	ja	Daten aus dem Raumordnungskataster sind nur zu o. g. Arbeitszwecken zu verwenden, d. h. die Daten als solche dürfen nicht veröffentlicht werden. Eine Weitergabe an Dritte erfolgt nicht. Die Daten werden vor dem Zugriff Dritter und Unberechtigter geschützt.	nein	Daten: ©BayStMWi (lt. Raumordnungskataster, Stand: 17/10/2019)	Projektende	-	PFV, § 21 NABEG
		10094	Wildkatzenwegeplan	CD	12/31/2007	Shape	Bund für Umwelt und Naturschutz Deutschland e.V. (BUND)	9/26/2019	ja	Der BUND räumt folgende Nutzungsrechte ein: a) das Druckrecht, d. h. das Recht, die überlassenen Informationen zur Herstellung, Vervielfältigung und Verbreitung von Unterlagen, Heften und sonstigen Druckwerken zu nutzen; b) das Recht, die überlassenen Informationen in Form eines einfachen Viewers (ohne Bearbeitungs- oder Download-Möglichkeit durch Dritte) im Rahmen eines WEB-GIS-Auftrittes zu nutzen; c) das eingeschränkte Bearbeitungsrecht, d.h. das Recht, die Informationen unter Verwendung analoger, digitaler oder sonstiger Bearbeitungsmethoden wie folgt zu bearbeiten: Änderung der Darstellungsgröße (Vergrößerung, Verkleinerung, Beschneidung) ohne Veränderung des Inhalts, Zusammenfassung der Daten ohne Veränderung des Ergebnisses oder des Inhaltes, Zusammenfassung und Verschneidung der Daten oder einzelner Bestandteile mit anderen Datensätzen ohne Veränderung des Inhalts. Das Recht zu anderweitigen Änderungen an den Informationen verbleibt beim BUND.	ja	Quelle: BUND e. V.	Projektende	-	PFV, § 21 NABEG
		10102	Verwaltungsgrenzen Sachsen (Grenze Bundesland, Kreisgrenzen, Grenzen Verwaltungsgemeinschaften, Gemeindegrenzen)	G	09.03.2019	Shape	Staatsbetrieb Geobasisinformation und Vermessung Sachsen (GeoSN)	11.06.2019	nein	Die bereitgestellten Daten und Metadaten stehen für die kommerzielle und nicht kommerzielle Nutzung zur Verfügung. Datenlizenz Deutschland – Namensnennung – Version 2.0	ja	Geodaten Sachsen, dl-de/by-2-0	unbegrenzt	-	PFV, § 21 NABEG
		10103	Verwaltungsgrenzen Sachsen-Anhalt (Grenze Bundesland, Kreisgrenzen, Grenzen Verwaltungsgemeinschaften, Gemeindegrenzen)	G	06.01.2018	Shape	Landesamt für Vermessung und Geoinformation Sachsen-Anhalt	11.06.2019	nein	Die interne und externe Nutzung dieser Daten ist mit Nummer 4.9 ("Die Daten, für die in der Kostenverordnung für das amtliche Vermessungs- und Geoinformationswesen... der Basisbetrag 0 Euro beträgt, dürfen intern und extern genutzt werden.") der Nutzungsbedingungen erlaubt und kostenfrei. Die Daten dürfen kommerziell und nicht kommerziell für beliebige Zwecke bearbeitet und weiterverwendet (z. B. öffentlich zugänglich gemacht) werden.	ja	© GeoBasis-DE / LVermGeo LSA, 2019. Es gelten die Nutzungsbedingungen des LVermGeo LSA.	unbegrenzt	-	PFV, § 21 NABEG
		10104	CORINE Land Cover, Landnutzung, Landbedeckung	CD	7/29/2015	File-GDB	Umweltbundesamt (UBA)	11.05.2019	nein	kostenfrei. Die Daten dürfen kommerziell und nicht kommerziell für beliebige Zwecke bearbeitet und... werden.	ja	Quelle: © UBA	/	-	PFV, § 21 NABEG
		10105	Arten- und Biotopschutzprogramm Bayern (ABSP)	CD	/	Shape	Bayerisches Landesamt für Umwelt	11.05.2019	nein	-	ja	/	/	-	PFV, § 21 NABEG
		10106	Struktur- und Nutzungskartierung Bayern	CD				11.05.2019		Informationen verbleibt beim BUND.				-	PFV, § 21 NABEG
		10108	Potenzielle natürliche Vegetation von Bayern ÜK 500	CD	07.01.2012	Shape	Bayerisches Landesamt für Umwelt	11.05.2019	nein	/	ja	Datenquelle: Bayerisches Landesamt für Umwelt, www.lfu.bayern.de	/	-	PFV, § 21 NABEG
		10109	Forstliche Wuchsgebietsgliederung Bayerns	CD		Shape	Bayerische Landesanstalt für Wald und Forstwirtschaft	11.05.2019	ja	Der Nutzer darf analoge Vervielfältigungen der Daten bis zu einer Gesamtauflage von 100 Exemplaren herstellen und unentgeltlich an Dritte weitergeben. Die analoge Vervielfältigung zur internen Nutzung ist uneingeschränkt möglich.	ja	© Bayerische Forstverwaltung	/	-	PFV, § 21 NABEG
		10110	geplante Schutzgebiete (ROK)	CD	-	-	-	11.05.2019	-	-	-	-	-	-	PFV, § 21 NABEG

Unterlage	Unterkategorie / Erfassungskriterium	ID	Daten / Maßgebliche Datengrundlage	Abschnitt	Stand der Daten	Format	Bezugsquelle	Bestellt am...	Nutzungsvereinbarung (ja/nein)	Kurzfassung der Nutzungsbedingung	Veröffentlichung erlaubt (ja / nein / mit Einschränkungen)	Lizenztext für Karte	Gültigkeit NVB Datum oder "Projektende" oder „unbegrenzt"	Bemerkung z. B. Angaben zur Verarbeitung der Daten	Projektphase
1	2	3	4	5	6	7	8	9	10	11	12	13	14	15	16
		10113	Forsteinrichtungsdaten	CD	07.01.2018	File-GDB	Bayerische Staatsforsten	11/22/2019	ja	"Das eingeschränkte Nutzungsrecht umfasst das Recht, die Daten und Datenbestände zu verarbeiten, zu verändern, zu erweitern und zu löschen, den Quelltext anzuwenden, zu verändern, zu erweitern und zu löschen sowie die IT-Anwendung zu nutzen... Eine darüber hinaus gehende Nutzung sowie die Weitergabe an Dritte ist nur nach vorheriger ... Genehmigung des Lizenzgebers zulässig."	mit Einschränkung	© Bayerische Forstverwaltung	/	-	PFV, § 21 NABEG
		10114	Daten zu Bebauungsplänen und Flächennutzungsplänen aus den BayernAtlas	CD			Bayerisches Staatsministerium der Finanzen und für Heimat / Landesamt für Digitalisierung, Breitband und Vermessung ???	11/22/2019						-	PFV, § 21 NABEG
		10115	Trinkwasserschutzgebiete TWSZ Planung aus ROK	CD	-	Shape	Regierung Niederbayern	11.11.2019	nein	/	ja	/	/	-	PFV, § 21 NABEG
		10133	Naturräumliche Gliederung Bayern	CD		Shape	Bayerisches Landesamt für Umwelt	12.11.2019	nein	/	ja	Datenquelle: Bayerisches Landesamt für Umwelt, <a href="http://www.lfu.bayern.de">www.lfu.bayern.de</a>	/	-	PFV, § 21 NABEG
		10157	Stromdaten Bayernwerk	CD		TIFF + Shape	Bayernwerk	1/13/2020	nein	/	ja	/	/	-	PFV, § 21 NABEG
		10171	Zustandsbewertung Grundwasserkörper (WRRL-Daten 2. BWZ (2015-2021))	CD		Shape	Bayerisches Landesamt für Umwelt	12.05.2019	ja	Die aufgeführten Datensätze dürfen für den angegebenen Verwendungszweck veröffentlicht werden.	ja	Datenquelle: Bayerisches Landesamt für Umwelt, <a href="http://www.lfu.bayern.de">www.lfu.bayern.de</a>	Projektende	-	PFV, § 21 NABEG
		10172	Floristische Kartierung	CD		Shape	Bayerisches Landesamt für Umwelt	11.11.2019	ja	Die aufgeführten Datensätze dürfen mit Einhaltung der nachfolgenden Beschränkungen für den angegebenen Verwendungszweck veröffentlicht werden: 1. Keine Veröffentlichung der Daten mit Punktkoordinaten bzw. mit genauer Ortsbeschreibung. Das bedeutet, vor einer geplanten Veröffentlichung sind die Punktkoordinaten zu entfernen und die Fundortbeschreibungen zu überprüfen und im Zweifel ebenfalls zu entfernen. 2. Im Falle der Kartendarstellung müssen die Koordinaten vor einer Veröffentlichung auf 2 Kommastellen anonymisiert werden, so das eine punktgenaue Lokalisierung ausgeschlossen ist	mit Einschränkung	Datenquelle: Bayerisches Landesamt für Umwelt, <a href="http://www.lfu.bayern.de">www.lfu.bayern.de</a>	Projektende	-	PFV, § 21 NABEG
		10186	Messnetz Zustandsbewertung FWK 2. BWP	CD		Shape	Bayerisches Landesamt für Umwelt	1/29/2020	ja	Das übertragene Nutzungsrecht schließt die Veröffentlichung der Daten und/ oder damit erzeugter digitaler und analoger Darstellungen in Publikationen, Ausstellungen, Internet-Angebot etc. mit ein, soweit diese dem vereinbarten Verwendungszweck dienen.	ja	Geobasisdaten © Bayerische Vermessungsverwaltung 2020	03.09.2023	-	PFV, § 21 NABEG

Unterlage	Unterkategorie / Erfassungskriterium	ID	Daten / Maßgebliche Datengrundlage	Abschnitt	Stand der Daten	Format	Bezugsquelle	Bestellt am...	Nutzungsvereinbarung (ja/nein)	Kurzfassung der Nutzungsbedingung	Veröffentlichung erlaubt (ja / nein / mit Einschränkungen)	Lizenztext für Karte	Gültigkeit NVB Datum oder "Projektende" oder „unbegrenzt"	Bemerkung z. B. Angaben zur Verarbeitung der Daten	Projektphase
1	2	3	4	5	6	7	8	9	10	11	12	13	14	15	16
		10221	Boden- und Baudenkmäler	CD	2/13/2020	Shape	Bayerisches Landesamt für Denkmalpflege	1/15/2020	ja	... Eine digitale und analoge Veröffentlichung ... ist grundsätzlich zulässig. Es gelten jedoch folgende Einschränkungen: ... Eine Veröffentlichung der Bereiche, in denen Bodendenkmäler vermutet... wird zugestimmt, wenn in Karten- und Tabellenform der Begriff Archäologische Relevanzflächen verwendet wird.	ja	Die Bayerische Denkmalliste ist das nachrichtliche Verzeichnis der Bau- und Bodendenkmäler. Die Denkmaleigenschaft - und damit der gesetzliche Schutz- und Erhaltungsanspruch - wird in Art. I BayDSchG definiert und hängt nicht von der Eintragung in die Denkmalliste ab. Auch Objekte, die nicht in der Denkmalliste verzeichnet sind, können Denkmäler sein. Die Liste liegt in Auszügen auch bei den Unteren Denkmalschutzbehörden aus. Verbindliche Auskunft erteilt bei berechtigtem Interesse allein das Bayerische Landesamt für Denkmalpflege auf schriftliche Anfrage.	Projektende	-	PFV, § 21 NABEG
		10257	Übersichtsbodenkarte 1:25.000 (UBK25)	CD	2/21/2020	Shape	Bayerisches Landesamt für Umwelt	03.12.2020	ja	Die Nutzung der Daten umfasst die interne und externe Verwertung. Wobei bei der externen Verwertung die Einbindung in ein öffentliches WebGIS, in Dokument-Anlagen und Arbeitskarten umfasst. Das übertragene Nutzungsrecht schließt die Veröffentlichung der Daten und/ oder damit erzeugter digitaler und analoger Darstellungen in Publikationen, Ausstellungen, Internet-Angebot etc. mit ein, soweit diese dem vereinbarten Verwendungszweck dienen.	ja	Bayerisches Landesamt für Umwelt, <a href="http://www.lfu.bayern.de">www.lfu.bayern.de</a>	12/31/2021	-	PFV, § 21 NABEG
		10260	KWF-Rettungspunkte	CD	10/23/2019	Shape	Kuratorium für Waldarbeit und Forsttechnik e.V. (KWF), Telefon 49 6078 785 0	3/24/2020	nein	-	ja	© KWF-Rettungspunkte v2.7, Bayerische Forstverwaltung, Bayerische Staatsforsten, <a href="http://www.rettungspunkte-forst.de">www.rettungspunkte-forst.de</a>	unbegrenzt	-	PFV, § 21 NABEG
		10262	Artenhilfsprogramm Botanik	CD	/	-	/	3/27/2020	-	-	/	/	/	-	PFV, § 21 NABEG
		10263	Artenhilfsprogramm Zoologie	CD	/	-	/	3/27/2020	-	-	/	/	/	-	PFV, § 21 NABEG
		10293	Wasserwirtschaftsämler WWA, Grenzen Zuständigkeit	CD		File- GDB	Arcadis Germany GmbH	/	nein	-	/	/	/	-	PFV, § 21 NABEG
		10072	ATKIS: DLM25	CD	01.01.2020	Shape	Landesamt für Digitalisierung, Breitband und Vermessung	5/13/2020	ja	Der Lizenznehmer darf die Daten auf Ausstellungen und eigenen Veranstaltungen präsentieren.	ja	Geobasisdaten: Bayerische Vermessungsverwaltung Nr. 1910-658	Projektende	-	PFV, § 21 NABEG



Unterlage	Unterkategorie / Erfassungskriterium	ID	Daten / Maßgebliche Datengrundlage	Abschnitt	Stand der Daten	Format	Bezugsquelle	Bestellt am...	Nutzungsvereinbarung (ja/nein)	Kurzfassung der Nutzungsbedingung	Veröffentlichung erlaubt (ja / nein / mit Einschränkungen)	Lizenztext für Karte	Gültigkeit NVB Datum oder "Projektende" oder „unbegrenzt“	Bemerkung z. B. Angaben zur Verarbeitung der Daten	Projektphase
1	2	3	4	5	6	7	8	9	10	11	12	13	14	15	16
		10356	Erosionsatlas Bayern	CD	08.01.2020	TIFF + Shape	Bayerisches Landesamt für Landwirtschaft	6/15/2020	ja	a) Die Erklärende räumt den Begünstigten ein einfaches, zeitlich und räumlich unbeschränktes Nutzungsrecht an den überlassenen Informationen für das Projekt ein...c) Die Erklärende erteilt hiermit ihre Zustimmung, dass die Informationen im Zusammenhang mit dem Projekt "SuedOstLink" an Dritte überlassen werden dürfen. Dies gilt insbesondere für eine Überlassung an Dienstleister der Begünstigten, die mit der Erstellung von Unterlagen im Zuge der Bundesfachplanung beauftragt sind sowie an die Bundesnetzagentur, die als Aufsichtsbehörde der Begünstigten, die Maßnahme „SuedOstlink“ prüft und genehmigt. d) Ferner räumt die Erklärende den Begünstigten hiermit das Recht ein, die überlassenen Informationen im Rahmen des Projekts „SuedOstlink“ zu vervielfältigen und zu veröffentlichen.	ja	LfL-Erosionsatlas 2018 (Stand: August 2020)	/	-	PFV, § 21 NABEG
		10357	Ostbayernring OBR Kartierergebnisse	CD	2014 - 2017 (u.a. als ifuplan	Shape	TNL Energie GmbH	6/17/2020	nein	/	ja	/	/	-	PFV, § 21 NABEG
		10359	grundwasserabhängige Landökosysteme	CD	12.01.2020		Bayerisches Landesamt für Umwelt	6/22/2020			nein	Datenquelle: Bayerisches Landesamt für Umwelt, <a href="http://www.lfu.bayern.de">www.lfu.bayern.de</a>	/	-	PFV, § 21 NABEG
		10360	Wasserabhängige Natura 2000-Gebiete Vogelschutzgebiete	CD	04.01.2016	Shape	Bayerisches Landesamt für Umwelt	6/22/2020	ja	Das übertragene Nutzungsrecht schließt die Veröffentlichung der Daten	ja	Datenquelle: Bayerisches	/	-	PFV, § 21 NABEG
		10360	Wasserabhängige Natura 2000-Gebiete FFH-Gebiete	CD	12.01.2019	Shape	Bayerisches Landesamt für Umwelt	6/22/2020	ja	Das übertragene Nutzungsrecht schließt die Veröffentlichung der Daten	ja	Datenquelle: Bayerisches	/	-	PFV, § 21 NABEG
		10530	archäologische Relevanzflächen (Vermutungsflächen)	CD	7/13/2020	Shape	Bayerisches Landesamt für Denkmalpflege	5/18/2020	ja	... Eine digitale und analoge Veröffentlichung ... ist grundsätzlich zulässig. Es gelten jedoch folgende Einschränkungen: ... Eine Veröffentlichung der Bereiche, in denen Bodendenkmäler vermutet... wird zugestimmt, wenn in Karten- und Tabellenform der Begriff Archäologische Relevanzflächen verwendet wird.	ja	Die Bayerische Denkmalliste ist das nachrichtliche Verzeichnis der Bau- und Bodendenkmäler. Die Denkmaleigenschaft - und damit der gesetzliche Schutz- und Erhaltungsanspruch - wird in Art. I BayDSchG definiert und hängt nicht von der Eintragung in die Denkmalliste ab. Auch Objekte, die nicht in der Denkmalliste verzeichnet sind, können Denkmäler sein. Die Liste liegt in Auszügen auch bei den Unteren Denkmalschutzbehörden aus. Verbindliche Auskunft erteilt bei berechtigtem Interesse allein das Bayerische Landesamt für Denkmalpflege auf schriftliche Anfrage.	Projektende	-	PFV, § 21 NABEG
		10532	festgesetzte und vorläufig gesicherte Überschwemmungsgebiete	CD		Shape	Bayerisches Landesamt für Umwelt	7/16/2020	ja	Das übertragene Nutzungsrecht schließt die Veröffentlichung der Daten und/ oder damit erzeugter digitaler und analoger Darstellungen in Publikationen, Ausstellungen, Internet-Angebot etc. mit ein, soweit diese dem vereinten Verwendungszweck dienen.	ja	Bayerisches Landesamt für Umwelt, <a href="http://www.lfu.bavarn.de">www.lfu.bavarn.de</a>	Projektende	-	PFV, § 21 NABEG
		10532	Hochwassergefahrenflächen HQ100, HQextrem, HQhäufig	CD		Shape	Bayerisches Landesamt für Umwelt	7/16/2020	ja	Das übertragene Nutzungsrecht schließt die Veröffentlichung der Daten und/ oder damit erzeugter digitaler und analoger Darstellungen in Publikationen, Ausstellungen, Internet-Angebot etc. mit ein, soweit diese dem vereinten Verwendungszweck dienen.	ja	Bayerisches Landesamt für Umwelt, <a href="http://www.lfu.bavarn.de">www.lfu.bavarn.de</a>	Projektende	-	PFV, § 21 NABEG

Unterlage	Unterkategorie / Erfassungskriterium	ID	Daten / Maßgebliche Datengrundlage	Abschnitt	Stand der Daten	Format	Bezugsquelle	Bestellt am...	Nutzungsvereinbarung (ja/nein)	Kurzfassung der Nutzungsbedingung	Veröffentlichung erlaubt (ja / nein / mit Einschränkungen)	Lizenztext für Karte	Gültigkeit NVB Datum oder "Projektende" oder „unbegrenzt"	Bemerkung z. B. Angaben zur Verarbeitung der Daten	Projektphase
1	2	3	4	5	6	7	8	9	10	11	12	13	14	15	16
		10533	Gewässerrandstreifen für Fließgewässer	CD	06.01.2020	Shape	Bayerisches Landesamt für Umwelt	08.06.2020	ja	Das übertragene Nutzungsrecht schließt die Veröffentlichung der Daten und/ oder damit erzeugter digitaler und analoger Darstellungen in Publikationen, Ausstellungen, Internet-Angebot etc. mit ein, soweit diese dem vereinten Verwendungszweck dienen.	ja	Bayerisches Landesamt für Umwelt, <a href="http://www.lfu.bavern.de">www.lfu.bavern.de</a>	Projektende	-	PFV, § 21 NABEG
		10533	Gewässerrandstreifen für stehende Gewässer	CD	/		Bayerisches Landesamt für Umwelt	08.06.2020			/	/	/	-	PFV, § 21 NABEG
		10534	Gewässerstrukturdaten für Fließgewässer und Seen	CD		Shape	Bayerisches Landesamt für Umwelt	08.06.2020	ja	Das übertragene Nutzungsrecht schließt die Veröffentlichung der Daten und/ oder damit erzeugter digitaler und analoger Darstellungen in Publikationen, Ausstellungen, Internet-Angebot etc. mit ein, soweit diese dem vereinten Verwendungszweck dienen.	ja	Bayerisches Landesamt für Umwelt, <a href="http://www.lfu.bavern.de">www.lfu.bavern.de</a>	Projektende	-	PFV, § 21 NABEG
		10054	Ökokontofflächen	CD	07.07.2020	Shape	Bayerisches Landesamt für Umwelt	8/19/2020	nein	Hinweise für die Nutzung von FIN-View und der Daten aus FIS-Natur: Den bayerischen Naturschutzbehörden ist es allerdings für die Abwicklung eigener Projekte erlaubt, die Daten aus FIS-Natur für ein konkretes Projektgebiet und für die Laufzeit des Projektes an ihre Auftragnehmer weiterzugeben. Teilweise ist hierfür eine Vereinbarung mit dem Auftragnehmer zur Nutzung der Daten abzuschließen (Verpflichtungserklärung).	ja	Datenquelle: © Bayerisches Landesamt für Umwelt, <a href="http://www.lfu.bayern.de">www.lfu.bayern.de</a>	unbegrenzt	-	PFV, § 21 NABEG
		10536	Waldfunktionen (Boden- und Sturmschutzwälder) nach Art. 10 BayWaldG	CD			Bayerische Staatsministerium für Wirtschaft, Landesentwicklung und Energie (STMWI)	8/21/2020			nein	©BayStMWi (lt. Raumordnungskataster, Stand: 26.08.2020	/	-	PFV, § 21 NABEG
		10537	Regionalpläne BY: Regionale Grünzüge	CD	09.09.2020	Shape	Bayerische Staatsministerium für Wirtschaft, Landesentwicklung und Energie (STMWI)	09.07.2020	ja	Daten der Regionalplanung, einem Instrument der Raumordnung, werden unter dem Aspekt der Überörtlichkeit erfasst. Bezugsmaßstab ist 1:100.000. Die Sichtbarkeit der Daten ist deshalb auf sinnvolle Maßstabsbereiche einzuschränken (1:15.000 bis 1:500.000). Eine Verwendung in anderen Maßstäben kann zu unzulässigen Ergebnissen führen. Eine Gewähr auf Vollständigkeit kann nicht gegeben werden. Die digitalisierten Darstellungen aus den 18 Regionalplänen ersetzen nicht die allein verbindlichen Originalfassungen der Regionalpläne. Regionalpläne beinhalten über die zeichnerischen Darstellungen der Ziele und Grundsätze hinaus verbindliche textliche Festlegungen zum Thema sowie deren Begründung. Die zeichnerischen Darstellungen sind nur im Zusammenhang mit den entsprechenden textlichen Festlegungen der Regionalpläne verbindlich. Für verbindliche Auskünfte sind die Regionalen Planungsverbände als Träger der Regionalplanung in Bayern zu konsultieren. Die Regionalplandaten dürfen nur mit den im jeweiligen Regionalplan entsprechenden Signaturen verwendet	mit Einschränkung	Rauminformationssystem Bayern (RISBY), Stand 09.09.2020. Bayerisches Staatsministerium, für Wirtschaft, Landesentwicklung und Energie, München	Projektende	-	PFV, § 21 NABEG

Unterlage	Unterkategorie / Erfassungskriterium	ID	Daten / Maßgebliche Datengrundlage	Abschnitt	Stand der Daten	Format	Bezugsquelle	Bestellt am...	Nutzungsvereinbarung (ja/nein)	Kurzfassung der Nutzungsbedingung	Veröffentlichung erlaubt (ja / nein / mit Einschränkungen)	Lizenztext für Karte	Gültigkeit NVB Datum oder "Projektende" oder „unbegrenzt"	Bemerkung z. B. Angaben zur Verarbeitung der Daten	Projektphase
1	2	3	4	5	6	7	8	9	10	11	12	13	14	15	16
		10538	Regionalpläne BY: Trenngrün	CD	09.09.2020	Shape	Bayerische Staatsministerium für Wirtschaft, Landesentwicklung und Energie (STMWI)	09.07.2020	ja	Daten der Regionalplanung, einem Instrument der Raumordnung, werden unter dem Aspekt der Überörtlichkeit erfasst. Bezugsmaßstab ist 1:100.000. Die Sichtbarkeit der Daten ist deshalb auf sinnvolle Maßstabbereiche einzuschränken (1:15.000 bis 1:500.000). Eine Verwendung in anderen Maßstäben kann zu unzulässigen Ergebnissen führen. Eine Gewähr auf Vollständigkeit kann nicht gegeben werden. Die digitalisierten Darstellungen aus den 18 Regionalplänen ersetzen nicht die allein verbindlichen Originalfassungen der Regionalpläne. Regionalpläne beinhalten über die zeichnerischen Darstellungen der Ziele und Grundsätze hinaus verbindliche textliche Festlegungen zum Thema sowie deren Begründung. Die zeichnerischen Darstellungen sind nur im Zusammenhang mit den entsprechenden textlichen Festlegungen der Regionalpläne verbindlich. Für verbindliche Auskünfte sind die Regionalen Planungsverbände als Träger der Regionalplanung in Bayern zu konsultieren. Die Regionalplandaten dürfen nur mit den im jeweiligen Regionalplan entsprechenden Signaturen verwendet	mit Einschränkung	Rauminformationssystem Bayern (RISBY), Stand 09.09.2020. Bayerisches Staatsministerium, für Wirtschaft, Landesentwicklung und Energie, München	Projektende	-	PFV, § 21 NABEG
		10545	Lärm an Hauptverkehrsstraßen - Pegelraster LDEN	CD	01.01.2017	TIFF	Bayerisches Landesamt für Umwelt	09.09.2020	ja	Das übertragene Nutzungsrecht schließt die Veröffentlichung der Daten und/ oder damit erzeugter digitaler und analoger Darstellungen in Publikationen, Ausstellungen, Internet-Angebot etc. mit ein, soweit diese dem vereinbarten Verwendungszweck dienen. Eine Weitergabe des Datenbestandes oder Teilen davon auch in analoger Form an Dritte, ist ausschließlich zur Erfüllung des oben angegebenen Verwendungszwecks zulässig. In diesem Fall verpflichtet sich die/ der Nutzungsberechtigte, dem Dritten jede anderweitige Nutzung, Vorhaltung nach Zweckerreichung oder die Weitergabe der Daten ausdrücklich zu untersagen und die Einhaltung dieser Bestimmungen zu überprüfen.	ja	Datenquelle: Bayerisches Landesamt für Umwelt, www.lfu.bayern.de	12/31/2022	-	PFV, § 21 NABEG
		10546	Lärm an Hauptverkehrsstraßen - Isophone LDEN 67 dB(A)	CD	01.01.2017	File-GDB	Bayerisches Landesamt für Umwelt	09.09.2020	ja	Das übertragene Nutzungsrecht schließt die Veröffentlichung der Daten und/ oder damit erzeugter digitaler und analoger Darstellungen in Publikationen, Ausstellungen, Internet-Angebot etc. mit ein, soweit diese dem vereinbarten Verwendungszweck dienen. Eine Weitergabe des Datenbestandes oder Teilen davon auch in analoger Form an Dritte, ist ausschließlich zur Erfüllung des oben angegebenen Verwendungszwecks zulässig. In diesem Fall verpflichtet sich die/ der Nutzungsberechtigte, dem Dritten jede anderweitige Nutzung, Vorhaltung nach Zweckerreichung oder die Weitergabe der Daten ausdrücklich zu untersagen und die Einhaltung dieser Bestimmungen zu überprüfen.	ja	Datenquelle: Bayerisches Landesamt für Umwelt, www.lfu.bayern.de	12/31/2022	-	PFV, § 21 NABEG

Unterlage	Unterkategorie / Erfassungskriterium	ID	Daten / Maßgebliche Datengrundlage	Abschnitt	Stand der Daten	Format	Bezugsquelle	Bestellt am...	Nutzungsvereinbarung (ja/nein)	Kurzfassung der Nutzungsbedingung	Veröffentlichung erlaubt (ja / nein / mit Einschränkungen)	Lizenztext für Karte	Gültigkeit NVB Datum oder "Projektende" oder „unbegrenzt“	Bemerkung z. B. Angaben zur Verarbeitung der Daten	Projektphase
1	2	3	4	5	6	7	8	9	10	11	12	13	14	15	16
		10547	Lärm an Hauptverkehrsstraßen - Pegelraster Lnight	CD	01.01.2017	TIFF	Bayerisches Landesamt für Umwelt	09.09.2020	ja	Das übertragene Nutzungsrecht schließt die Veröffentlichung der Daten und/ oder damit erzeugter digitaler und analoger Darstellungen in Publikationen, Ausstellungen, Internet-Angebot etc. mit ein, soweit diese dem vereinbarten Verwendungszweck dienen. Eine Weitergabe des Datenbestandes oder Teilen davon auch in analoger Form an Dritte, ist ausschließlich zur Erfüllung des oben angegebenen Verwendungszwecks zulässig. In diesem Fall verpflichtet sich die/ der Nutzungsberechtigte, dem Dritten jede anderweitige Nutzung, Vorhaltung nach Zweckerreichung oder die Weitergabe der Daten ausdrücklich zu untersagen und die Einhaltung dieser Bestimmungen zu überprüfen.	ja	Datenquelle: Bayerisches Landesamt für Umwelt, www.lfu.bayern.de	12/31/2022	-	PFV, § 21 NABEG
		10548	Lärm an Hauptverkehrsstraßen - Isophone LNight 57 dB(A)	CD	01.01.2017	File-GDB	Bayerisches Landesamt für Umwelt	09.09.2020	ja	Das übertragene Nutzungsrecht schließt die Veröffentlichung der Daten und/ oder damit erzeugter digitaler und analoger Darstellungen in Publikationen, Ausstellungen, Internet-Angebot etc. mit ein, soweit diese dem vereinbarten Verwendungszweck dienen. Eine Weitergabe des Datenbestandes oder Teilen davon auch in analoger Form an Dritte, ist ausschließlich zur Erfüllung des oben angegebenen Verwendungszwecks zulässig. In diesem Fall verpflichtet sich die/ der Nutzungsberechtigte, dem Dritten jede anderweitige Nutzung, Vorhaltung nach Zweckerreichung oder die Weitergabe der Daten ausdrücklich zu untersagen und die Einhaltung dieser Bestimmungen zu überprüfen.	ja	Datenquelle: Bayerisches Landesamt für Umwelt, www.lfu.bayern.de	12/31/2022	-	PFV, § 21 NABEG
		10549	Lärm an Hauptverkehrsstraßen - Lärmschutzeinrichtungen	CD	01.01.2017	File-GDB	Bayerisches Landesamt für Umwelt	09.09.2020	ja	Das übertragene Nutzungsrecht schließt die Veröffentlichung der Daten und/ oder damit erzeugter digitaler und analoger Darstellungen in Publikationen, Ausstellungen, Internet-Angebot etc. mit ein, soweit diese dem vereinbarten Verwendungszweck dienen. Eine Weitergabe des Datenbestandes oder Teilen davon auch in analoger Form an Dritte, ist ausschließlich zur Erfüllung des oben angegebenen Verwendungszwecks zulässig. In diesem Fall verpflichtet sich die/ der Nutzungsberechtigte, dem Dritten jede anderweitige Nutzung, Vorhaltung nach Zweckerreichung oder die Weitergabe der Daten ausdrücklich zu untersagen und die Einhaltung dieser Bestimmungen zu überprüfen.	ja	Datenquelle: Bayerisches Landesamt für Umwelt, www.lfu.bayern.de	12/31/2022	-	PFV, § 21 NABEG
		10550	Umgebungsärmkartierung an Schienenwegen von Eisenbahnen des Bundes, Lärmkarte LDEN, Lnight	CD		WFS	Eisenbahn-Bundesamt	9/15/2020	nein	Die bereitgestellten Daten und Metadaten stehen für die kommerzielle und nicht kommerzielle Nutzung zur Verfügung. Datenlizenz Deutschland – Namensnennung – Version 2.0	ja	/	unbegrenzt	Zuschnitt auf 80-km-Kapsel	PFV, § 21 NABEG
		10558	Ostbayernring OBR Kompensationsmaßnahmen Planung	CD	2017	Shape	TNL Energie GmbH ifuplan	/	nein	/	ja	/	/	-	PFV, § 21 NABEG
		10089	Bayerisches Raumordnungskataster (ROK): Abbau von Bodenschätzen, geplant	CD	01.05.2021	Shape	Bayerische Staatsministerium für Wirtschaft, Landesentwicklung und Energie (STMWI)	12.03.2020	ja	Daten aus dem Raumordnungskataster sind nur zu o. g. Arbeitszwecken zu verwenden, d. h. die Daten als solche dürfen nicht veröffentlicht werden.	nein	Daten: ©BayStMWi (lt. Raumordnungskataster, Stand: 05.01.2021)	Projektende	-	PFV, § 21 NABEG
		10587	Moorbodenkarte	CD	07.06.2020	Shape	Bayerisches Landesamt für Umwelt	01.05.2021	ja	Das übertragene Nutzungsrecht schließt die Veröffentlichung der Daten und/ oder damit erzeugter digitaler und analoger Darstellungen in Publikationen, Ausstellungen, Internet-Angebot etc. mit ein, soweit diese dem vereinbarten Verwendungszweck dienen.	ja	Bayerisches Landesamt für Umwelt, www.lfu.bayern.de	12/31/2022	Zuschnitt auf 80-km-Kapsel	PFV, § 21 NABEG

Unterlage	Unterkategorie / Erfassungskriterium	ID	Daten / Maßgebliche Datengrundlage	Abschnitt	Stand der Daten	Format	Bezugsquelle	Bestellt am...	Nutzungsvereinbarung (ja/nein)	Kurzfassung der Nutzungsbedingung	Veröffentlichung erlaubt (ja / nein / mit Einschränkungen)	Lizenztext für Karte	Gültigkeit NVB Datum oder "Projektende" oder „unbegrenzt“	Bemerkung z. B. Angaben zur Verarbeitung der Daten	Projektphase
1	2	3	4	5	6	7	8	9	10	11	12	13	14	15	16
		10716	Bayerisches Raumordnungskataster (ROK): Themen Satzungen gem. §§ 34 und 35	CD		Shape	Bayerische Staatsministerium für Wirtschaft, Landesentwicklung und Energie (STMWI)	2/17/2021	ja	Daten aus dem Raumordnungskataster sind nur zu o. g. Arbeitszwecken zu verwenden, d. h. die Daten als solche dürfen nicht veröffentlicht werden.	nein	Daten: ©BayStMWi (lt. Raumordnungskataster, Stand: 17.02.2021)	Projektende	-	PFV, § 21 NABEG
		10017	WMS-Dienst DTK25	CD	aktuell	WMS	Bundesamt für Kartographie und Geodäsie	/	ja	Der Lizenznehmer darf die Daten auf Ausstellungen und eigenen Veranstaltungen präsentieren. Die Geodaten dürfen in Form von jährlich max. 100 analogen Vervielfältigungen bis zum Format DIN A3 kostenfrei weitergegeben werden.	ja	© GeoBasis-DE / BKG 2022	Projektende	-	PFV, § 21 NABEG
		10017	WMS-Dienst DTK50	CD	aktuell	WMS	Bundesamt für Kartographie und Geodäsie	/	ja	Der Lizenznehmer darf die Daten auf Ausstellungen und eigenen Veranstaltungen präsentieren. Die Geodaten dürfen in Form von jährlich max. 100 analogen Vervielfältigungen bis zum Format DIN A3 kostenfrei weitergegeben werden.	ja	© GeoBasis-DE / BKG 2022	Projektende	-	PFV, § 21 NABEG
		10026	ALKIS: Gemarkungsgrenzen	CD	3/25/2021	Shape	LDBV, geliefert über TenneT	03.09.2021	ja	Auszug DNV: Der Lizenznehmer darf die Daten auf Ausstellungen und eigenen Veranstaltungen präsentieren. Der Lizenznehmer darf eine einzige, nicht georeferenzierte, ausschließlich pixelstrukturierte Darstellung der Daten, entweder als statisches Bild oder als PDFDokument bis zum Format DIN A 3, öffentlich zugänglich machen, wenn der Zugang zur Webseite kostenfrei ist, der Umfang der Daten 1 Mio. Pixel nicht überschreitet. Der Lizenznehmer darf eine einzige Darstellung der Daten als PDFDokument oder in analoger Form nach Maßgabe von Nr. 3.2 bis zu einer Stückzahl von 100 Exemplaren unentgeltlich verbreiten. Hinweise TenneT: im WebGIS nicht veröffentlichen (keine verpflichtende Veröffentlichung), Begrenzung von DIN A3 und 100 Stück gilt nicht	ja	Geobasisdaten: Bayerische Vermessungsverwaltung	Projektende	-	PFV, § 21 NABEG
		10724	Bodendauerbeobachtung	CD	3/24/2021	Shape	Bayerisches Landesamt für Umwelt	2/24/2021	ja	Das übertragene Nutzungsrecht schließt die Veröffentlichung der Daten und/ oder damit erzeugter digitaler und analoger Darstellungen in Publikationen, Ausstellungen, Internet-Angebot etc. mit ein, soweit diese dem vereinbarten Verwendungszweck dienen.	ja	Bayerisches Landesamt für Umwelt, www.lfu.bayern.de	12/31/2023	-	PFV, § 21 NABEG
		10724	Bodendauerbeobachtung	CD	04.09.2021	Shape	Bayerische Landesanstalt für Landwirtschaft	2/24/2021	ja	Die TenneT TSO GmbH verpflichtet sich, die genaue Lage der BDP-Standorte nicht zu veröffentlichen, d. h. insbesondere den Maßstab von Kartendarstellungen so zu wählen, dass eine Eingrenzung des BDP-Standortes auf ein bestimmtes Feldstück/Flurstück nicht möglich ist.	mit Einschränkung	Bayerisches Landesamt für Umwelt, www.lfu.bayern.de	Projektende	-	PFV, § 21 NABEG
		10724	Bodendauerbeobachtung	CD	4/13/2021	Shape	Bayerische Landesanstalt für Wald und Forstwirtschaft	2/24/2021	nein	-	ja	/	/	-	PFV, § 21 NABEG
		10725	Naturwald nach Art. 12a BayWaldG	CD	12.02.2020	Shape	Bayerische Landesanstalt für Wald und Forstwirtschaft	03.03.2020	ja	Der Nutzer darf analoge Vervielfältigungen der Daten bis zu einer Gesamtauflage von 100 Exemplaren herstellen und unentgeltlich an Dritte weitergeben.	ja	© Bayerische Forstverwaltung	3/31/2024	-	PFV, § 21 NABEG
		10726	Feldvogelkulissee	CD	12/31/2018	Shape	Bayerisches Landesamt für Umwelt	03.11.2021	nein	-	ja	/	unbegrenzt	Zuschnitt auf 80-km-Kapsel	PFV, § 21 NABEG
		10727	Wiesenbrüterkulissee	CD	12/31/2020	Shape	Bayerisches Landesamt für Umwelt	03.11.2021	nein	-	ja	/	unbegrenzt	Zuschnitt auf 80-km-Kapsel	PFV, § 21 NABEG
		10533	Gewässerrandstreifen für Fließgewässer	CD	06.01.2020	Shape	Bayerisches Landesamt für Umwelt	2/22/2021	ja	Das übertragene Nutzungsrecht schließt die Veröffentlichung der Daten und/ oder damit erzeugter digitaler und analoger Darstellungen in Publikationen, Ausstellungen, Internet-Angebot etc. mit ein, soweit diese dem vereinten Verwendungszweck dienen.	ja	Bayerisches Landesamt für Umwelt, www.lfu.bavarn.de	Projektende	-	PFV, § 21 NABEG



Unterlage	Unterkategorie / Erfassungskriterium	ID	Daten / Maßgebliche Datengrundlage	Abschnitt	Stand der Daten	Format	Bezugsquelle	Bestellt am...	Nutzungsvereinbarung (ja/nein)	Kurzfassung der Nutzungsbedingung	Veröffentlichung erlaubt (ja / nein / mit Einschränkungen)	Lizenztext für Karte	Gültigkeit NVB Datum oder "Projektende" oder „unbegrenzt“	Bemerkung z. B. Angaben zur Verarbeitung der Daten	Projektphase
1	2	3	4	5	6	7	8	9	10	11	12	13	14	15	16
		10533	Gewässerrandstreifen für stehende Gewässer	CD	06.01.2020	Shape	Bayerisches Landesamt für Umwelt	2/22/2021	ja	Das übertragene Nutzungsrecht schließt die Veröffentlichung der Daten und/ oder damit erzeugter digitaler und analoger Darstellungen in Publikationen, Ausstellungen, Internet-Angebot etc. mit ein, soweit diese dem vereinten Verwendungszweck dienen.	ja	Bayerisches Landesamt für Umwelt, <a href="http://www.lfu.bavern.de">www.lfu.bavern.de</a>	Projektende	-	PFV, § 21 NABEG
		40000	ALKIS: Grenze Freistaat Bayern	CD	3/25/2021	Shape	LDBV, geliefert über TenneT	03.09.2021	ja	Auszug DNV: Der Lizenznehmer darf die Daten auf Ausstellungen und eigenen Veranstaltungen präsentieren. Der Lizenznehmer darf eine einzige, nicht georeferenzierte, ausschließlich pixelstrukturierte Darstellung der Daten, entweder als statisches Bild oder als PDFDokument bis zum Format DIN A 3, öffentlich zugänglich machen, wenn der Zugang zur Webseite kostenfrei ist, der Umfang der Daten 1 Mio. Pixel nicht überschreitet. Der Lizenznehmer darf eine einzige Darstellung der Daten als PDFDokument oder in analoger Form nach Maßgabe von Nr. 3.2 bis zu einer Stückzahl von 100 Exemplaren unentgeltlich verbreiten.	ja	Geobasisdaten: Bayerische Vermessungsverwaltung	Projektende	-	PFV, § 21 NABEG
		40000	ALKIS: Grenzen Gemeinden	CD	3/25/2021	Shape	LDBV, geliefert über TenneT	03.09.2021	ja	Auszug DNV: Der Lizenznehmer darf die Daten auf Ausstellungen und eigenen Veranstaltungen präsentieren. Der Lizenznehmer darf eine einzige, nicht georeferenzierte, ausschließlich pixelstrukturierte Darstellung der Daten, entweder als statisches Bild oder als PDFDokument bis zum Format DIN A 3, öffentlich zugänglich machen, wenn der Zugang zur Webseite kostenfrei ist, der Umfang der Daten 1 Mio. Pixel nicht überschreitet. Der Lizenznehmer darf eine einzige Darstellung der Daten als PDFDokument oder in analoger Form nach Maßgabe von Nr. 3.2 bis zu einer Stückzahl von 100 Exemplaren unentgeltlich verbreiten.	ja	Geobasisdaten: Bayerische Vermessungsverwaltung	Projektende	-	PFV, § 21 NABEG
		40000	ALKIS: Grenzen Landkreise, kreisfreie Städte	CD	3/25/2021	Shape	LDBV, geliefert über TenneT	03.09.2021	ja	Auszug DNV: Der Lizenznehmer darf die Daten auf Ausstellungen und eigenen Veranstaltungen präsentieren. Der Lizenznehmer darf eine einzige, nicht georeferenzierte, ausschließlich pixelstrukturierte Darstellung der Daten, entweder als statisches Bild oder als PDFDokument bis zum Format DIN A 3, öffentlich zugänglich machen, wenn der Zugang zur Webseite kostenfrei ist, der Umfang der Daten 1 Mio. Pixel nicht überschreitet. Der Lizenznehmer darf eine einzige Darstellung der Daten als PDFDokument oder in analoger Form nach Maßgabe von Nr. 3.2 bis zu einer Stückzahl von 100 Exemplaren unentgeltlich verbreiten.	ja	Geobasisdaten: Bayerische Vermessungsverwaltung	Projektende	-	PFV, § 21 NABEG
		40000	ALKIS: Grenzen Regierungsbezirke	CD	3/25/2021	Shape	LDBV, geliefert über TenneT	03.09.2021	ja	Auszug DNV: Der Lizenznehmer darf die Daten auf Ausstellungen und eigenen Veranstaltungen präsentieren. Der Lizenznehmer darf eine einzige, nicht georeferenzierte, ausschließlich pixelstrukturierte Darstellung der Daten, entweder als statisches Bild oder als PDFDokument bis zum Format DIN A 3, öffentlich zugänglich machen, wenn der Zugang zur Webseite kostenfrei ist, der Umfang der Daten 1 Mio. Pixel nicht überschreitet. Der Lizenznehmer darf eine einzige Darstellung der Daten als PDFDokument oder in analoger Form nach Maßgabe von Nr. 3.2 bis zu einer Stückzahl von 100 Exemplaren unentgeltlich verbreiten.	ja	Geobasisdaten: Bayerische Vermessungsverwaltung	Projektende	-	PFV, § 21 NABEG

Unterlage	Unterkategorie / Erfassungskriterium	ID	Daten / Maßgebliche Datengrundlage	Abschnitt	Stand der Daten	Format	Bezugsquelle	Bestellt am...	Nutzungsvereinbarung (ja/nein)	Kurzfassung der Nutzungsbedingung	Veröffentlichung erlaubt (ja / nein / mit Einschränkungen)	Lizenztext für Karte	Gültigkeit NVB Datum oder "Projektende" oder „unbegrenzt"	Bemerkung z. B. Angaben zur Verarbeitung der Daten	Projektphase
1	2	3	4	5	6	7	8	9	10	11	12	13	14	15	16
		40000	ALKIS: Grenzen Verwaltungsgemeinschaften	CD	3/25/2021	Shape	LDBV, geliefert über TenneT	03.09.2021	ja	Auszug DNV: Der Lizenznehmer darf die Daten auf Ausstellungen und eigenen Veranstaltungen präsentieren. Der Lizenznehmer darf eine einzige, nicht georeferenzierte, ausschließlich pixelstrukturierte Darstellung der Daten, entweder als statisches Bild oder als PDFDokument bis zum Format DIN A 3, öffentlich zugänglich machen, wenn der Zugang zur Webseite kostenfrei ist, der Umfang der Daten 1 Mio. Pixel nicht überschreitet. Der Lizenznehmer darf eine einzige Darstellung der Daten als PDFDokument oder in analoger Form nach Maßgabe von Nr. 3.2 bis zu einer Stückzahl von 100 Exemplaren unentgeltlich verbreiten.	ja	Geobasisdaten: Bayerische Vermessungsverwaltung	Projektende	-	PFV, § 21 NABEG
		10073	Naturwaldreservate	CD			Bayerische Landesanstalt für Wald und Forstwirtschaft	4/19/2021			ja	© Bayerische Landesanstalt für Wald und Forstwirtschaft (www.lwf.bayern.de)	/	-	PFV, § 21 NABEG
		10272	Naturdenkmale ND	CD	09.03.2020	Shape	Bayerisches Landesamt für Umwelt	4/16/2020	ja	DNV: "Die Zuständigkeit für das führen der Kataster von Naturdenkmäler und geschützten Landschaftsbestandteilen liegt in Bayern laut Naturschutzgesetz bei den unteren Naturschutzbehörden und der Landratsämter und kreisfreien Städte. Das Landesamt für Umwelt kann unter diesen Voraussetzungen keinen vollständigen und stets aktuellen Datensatz für beide Schutzkategorien gewährleisten. Bitte wenden Sie sich für rechtssichere Auskünfte an die entsprechende zuständige untere Naturschutzbehörde." DNV: "1.3. Das übertragene Nutzungsrecht schließt die Veröffentlichung der Daten und/ oder damit erzeugter digitaler und analoger Darstellungen in Publikationen, Ausstellungen, Internet-Angebot etc. mit ein, soweit diese dem vereinbarten Verwendungszweck dienen."	ja	Datenquelle: Bayerisches Landesamt für Umwelt, www.lfu.bayern.de	Projektende	-	PFV, § 21 NABEG
		10273	Geschützte Landschaftsbestandteile GLB	CD	09.03.2020	Shape	Bayerisches Landesamt für Umwelt	4/16/2020	ja	DNV: "Die Zuständigkeit für das führen der Kataster von Naturdenkmäler und geschützten Landschaftsbestandteilen liegt in Bayern laut Naturschutzgesetz bei den unteren Naturschutzbehörden und der Landratsämter und kreisfreien Städte. Das Landesamt für Umwelt kann unter diesen Voraussetzungen keinen vollständigen und stets aktuellen Datensatz für beide Schutzkategorien gewährleisten. Bitte wenden Sie sich für rechtssichere Auskünfte an die entsprechende zuständige untere Naturschutzbehörde." DNV: "1.3. Das übertragene Nutzungsrecht schließt die Veröffentlichung der Daten und/ oder damit erzeugter digitaler und analoger Darstellungen in Publikationen, Ausstellungen, Internet-Angebot etc. mit ein, soweit diese dem vereinbarten Verwendungszweck dienen."	ja	Datenquelle: Bayerisches Landesamt für Umwelt, www.lfu.bayern.de	Projektende	-	PFV, § 21 NABEG

Unterlage	Unterkategorie / Erfassungskriterium	ID	Daten / Maßgebliche Datengrundlage	Abschnitt	Stand der Daten	Format	Bezugsquelle	Bestellt am...	Nutzungsvereinbarung (ja/nein)	Kurzfassung der Nutzungsbedingung	Veröffentlichung erlaubt (ja / nein / mit Einschränkungen)	Lizenztext für Karte	Gültigkeit NVB Datum oder "Projektende" oder „unbegrenzt"	Bemerkung z. B. Angaben zur Verarbeitung der Daten	Projektphase
1	2	3	4	5	6	7	8	9	10	11	12	13	14	15	16
		10054	Ökoflächenkataster (ehem. Ökokontoflächen)	CD	04.01.2021	Shape	Bayerisches Landesamt für Umwelt	5/17/2021	nein	Hinweise für die Nutzung von FIN-View und der Daten aus FIS-Natur: Den bayerischen Naturschutzbehörden ist es allerdings für die Abwicklung eigener Projekte erlaubt, die Daten aus FIS-Natur für ein konkretes Projektgebiet und für die Laufzeit des Projektes an ihre Auftragnehmer weiterzugeben. Teilweise ist hierfür eine Vereinbarung mit dem Auftragnehmer zur Nutzung der Daten abzuschließen (Verpflichtungserklärung).	ja	Datenquelle: © Bayerisches Landesamt für Umwelt, <a href="http://www.lfu.bayern.de">www.lfu.bayern.de</a>	unbegrenzt	-	PFV, § 21 NABEG
		40002	WMS-Dienst, Hexagon DaaS NavLog Dienst, beinhaltet DOP20 und andere Dienste	CD	Aktualität im WMS-Layer „DOP20 ECW Metadaten"	WMS	Bundesamt für Kartographie und Geodäsie	/			ja	© NavLog/GeoBasis-DE/BKG2022/ (p) by Hexagon	Projektende	-	PFV, § 21 NABEG
		40003	Abbau von Bodenschätzen, geplant	CD			Bayerischer Industrieverband Baustoffe, Steine und Erden e. V. (BIV)	6/30/2021						-	PFV, § 21 NABEG
		10157	Stromdaten Bayernwerk	CD		TIFF + Shape	Bayernwerk	/	nein	/	ja	/	/	-	PFV, § 21 NABEG
		40035	Einzugsgebiete (EZG25) zum Fließgewässernetz (FGN25)	CD	12/31/2016	Shape	Bayerisches Landesamt für Umwelt	/	ja	DNV: "1.3 Das übertragene Nutzungsrecht schließt die Veröffentlichung der Daten und/ oder damit erzeugter digitaler und analoger Darstellungen in Publikationen, Ausstellungen, Internet-Angebot etc. mit ein, soweit diese dem vereinbarten Verwendungszweck dienen."	ja	Bayerisches Landesamt für Umwelt, <a href="http://www.lfu.bayern.de">www.lfu.bayern.de</a>	Projektende	-	PFV, § 21 NABEG
		40036	Fließgewässernetz (FGN25)	CD	12/31/2016	Shape	Bayerisches Landesamt für Umwelt	/	ja	DNV: "1.3 Das übertragene Nutzungsrecht schließt die Veröffentlichung der Daten und/ oder damit erzeugter digitaler und analoger Darstellungen in Publikationen, Ausstellungen, Internet-Angebot etc. mit ein, soweit diese dem vereinbarten Verwendungszweck dienen."	ja	Bayerisches Landesamt für Umwelt, <a href="http://www.lfu.bayern.de">www.lfu.bayern.de</a>	Projektende	-	PFV, § 21 NABEG
		40037	Pegel (Quantile), Pegel mit HQ-Angabe	CD	12/31/2016	Shape	Bayerisches Landesamt für Umwelt	/	ja	DNV: "1.3 Das übertragene Nutzungsrecht schließt die Veröffentlichung der Daten und/ oder damit erzeugter digitaler und analoger Darstellungen in Publikationen, Ausstellungen, Internet-Angebot etc. mit ein, soweit diese dem vereinbarten Verwendungszweck dienen."	ja	Bayerisches Landesamt für Umwelt, <a href="http://www.lfu.bayern.de">www.lfu.bayern.de</a>	Projektende	-	PFV, § 21 NABEG
		10054	Ökoflächenkataster (ehem. Ökokontoflächen)	CD	07.01.2021	Shape	Bayerisches Landesamt für Umwelt	7/28/2021	nein	Hinweise für die Nutzung von FIN-View und der Daten aus FIS-Natur: Den bayerischen Naturschutzbehörden ist es allerdings für die Abwicklung eigener Projekte erlaubt, die Daten aus FIS-Natur für ein konkretes Projektgebiet und für die Laufzeit des Projektes an ihre Auftragnehmer weiterzugeben. Teilweise ist hierfür eine Vereinbarung mit dem Auftragnehmer zur Nutzung der Daten abzuschließen (Verpflichtungserklärung).	ja	Datenquelle: © Bayerisches Landesamt für Umwelt, <a href="http://www.lfu.bayern.de">www.lfu.bayern.de</a>	unbegrenzt	-	PFV, § 21 NABEG
		40004	Freizeitwege: Radwege	CD	5/17/2021		Landesamt für Digitalisierung, Breitband und Vermessung	7/30/2021	nein	-	ja	Datenquelle: Bayerische Vermessungsverwaltung – <a href="http://www.geodaten.bayern.de">www.geodaten.bayern.de</a>	unbegrenzt	-	PFV, § 21 NABEG

Unterlage	Unterkategorie / Erfassungskriterium	ID	Daten / Maßgebliche Datengrundlage	Abschnitt	Stand der Daten	Format	Bezugsquelle	Bestellt am...	Nutzungsvereinbarung (ja/nein)	Kurzfassung der Nutzungsbedingung	Veröffentlichung erlaubt (ja / nein / mit Einschränkungen)	Lizenztext für Karte	Gültigkeit NVB Datum oder "Projektende" oder „unbegrenzt“	Bemerkung z. B. Angaben zur Verarbeitung der Daten	Projektphase
1	2	3	4	5	6	7	8	9	10	11	12	13	14	15	16
		40005	Freizeitwege: Mountainbikewege	CD	5/17/2021	WMS	Landesamt für Digitalisierung, Breitband und Vermessung	7/30/2021	nein	Sie dürfen teilen — das Material in jedem Format oder Medium vervielfältigen und weiterverbreiten. Sie dürfen bearbeiten — das Material remixen, verändern und darauf aufbauen und zwar für beliebige Zwecke, sogar kommerziell. Bedingung: Namensnennung — Sie müssen angemessene Urheber- und Rechteangaben machen, einen Link zur Lizenz beifügen und angeben, ob Änderungen vorgenommen wurden. Diese Angaben dürfen in jeder angemessenen Art und Weise gemacht werden, allerdings nicht so, dass der Eindruck entsteht, der Lizenzgeber unterstütze gerade Sie oder Ihre Nutzung besonders.	ja	Datenquelle: Bayerische Vermessungsverwaltung – www.geodaten.bayern.de	unbegrenzt	-	PFV, § 21 NABEG
		40006	Freizeitwege: Wanderwege	CD	5/17/2021	WMS	Landesamt für Digitalisierung, Breitband und Vermessung	7/30/2021	nein	Sie dürfen teilen — das Material in jedem Format oder Medium vervielfältigen und weiterverbreiten. Sie dürfen bearbeiten — das Material remixen, verändern und darauf aufbauen und zwar für beliebige Zwecke, sogar kommerziell. Bedingung: Namensnennung — Sie müssen angemessene Urheber- und Rechteangaben machen, einen Link zur Lizenz beifügen und angeben, ob Änderungen vorgenommen wurden. Diese Angaben dürfen in jeder angemessenen Art und Weise gemacht werden, allerdings nicht so, dass der Eindruck entsteht, der Lizenzgeber unterstütze gerade Sie oder Ihre Nutzung besonders.	ja	Datenquelle: Bayerische Vermessungsverwaltung – www.geodaten.bayern.de	unbegrenzt	-	PFV, § 21 NABEG
		40007	Freizeitwege: Radverkehrsnetz (Bayernnetz für Radler - BfR)	CD	5/17/2021	WMS	Landesamt für Digitalisierung, Breitband und Vermessung	7/30/2021	nein	Sie dürfen teilen — das Material in jedem Format oder Medium vervielfältigen und weiterverbreiten. Sie dürfen bearbeiten — das Material remixen, verändern und darauf aufbauen und zwar für beliebige Zwecke, sogar kommerziell. Bedingung: Namensnennung — Sie müssen angemessene Urheber- und Rechteangaben machen, einen Link zur Lizenz beifügen und angeben, ob Änderungen vorgenommen wurden. Diese Angaben dürfen in jeder angemessenen Art und Weise gemacht werden, allerdings nicht so, dass der Eindruck entsteht, der Lizenzgeber unterstütze gerade Sie oder Ihre Nutzung besonders.	ja	Datenquelle: Bayerische Vermessungsverwaltung – www.geodaten.bayern.de	unbegrenzt	-	PFV, § 21 NABEG
		40008	Bergbauberechtigungen nach §76 Abs. 3 BBergG - Bewilligung	CD	6/16/2021	Shape	Bayerische Staatsministerium für Wirtschaft, Landesentwicklung und Energie (STMWI)	07.07.2021	nein	-	ja	Daten: ©BayStMWi	/	-	PFV, § 21 NABEG
		40009	Bergbauberechtigungen nach §76 Abs. 3 BBergG - Erlaubnis	CD	6/16/2021	Shape	Bayerische Staatsministerium für Wirtschaft, Landesentwicklung und Energie (STMWI)	07.07.2021	nein	-	ja	Daten: ©BayStMWi	/	-	PFV, § 21 NABEG
		40010	Bergbauberechtigungen nach §76 Abs. 3 BBergG - Bergwerkseigentum	CD	6/16/2021	Shape	Bayerische Staatsministerium für Wirtschaft, Landesentwicklung und Energie (STMWI)	07.07.2021	nein	-	ja	Daten: ©BayStMWi	/	-	PFV, § 21 NABEG
		10533	Gewässerrandstreifen für stehende Gewässer					8/26/2021						-	PFV, § 21 NABEG
		10533	Gewässerrandstreifen für Fließgewässer					8/26/2021						-	PFV, § 21 NABEG
		10059	WRRL-Daten 3. BWZ (2022-2027) ENTWURF: Grundwasserkörper, Oberflächenwasserkörper Fließgewässer/ Seen einschl. Zustandsbewertung, Stand 12.2021	CD	12.01.2021		Bayerisches Landesamt für Umwelt	-			ja	Datenquelle: Bayerisches Landesamt für Umwelt, www.lfu.bayern.de	Projektende	-	PFV, § 21 NABEG
		40014	Transportrouten	CD	?		Prysmian, über TenneT	/				/	-	-	PFV, § 21 NABEG
		40015	DGM1-Daten	CD	01.01.2019	ASCII	Landesamt für Digitalisierung, Breitband und Vermessung (LDBV)	9/27/2021	ja		mit Einschränkung	Geobasisdaten: Bayerische Vermessungsverwaltung	/	-	PFV, § 21 NABEG
		40015	LOD1-Daten	CD	12/31/2018		Landesamt für Digitalisierung, Breitband und Vermessung (LDBV)	9/27/2021			mit Einschränkung	Geobasisdaten: Bayerische Vermessungsverwaltung	/	-	PFV, § 21 NABEG

Unterlage	Unterkategorie / Erfassungskriterium	ID	Daten / Maßgebliche Datengrundlage	Abschnitt	Stand der Daten	Format	Bezugsquelle	Bestellt am...	Nutzungsvereinbarung (ja/nein)	Kurzfassung der Nutzungsbedingung	Veröffentlichung erlaubt (ja / nein / mit Einschränkungen)	Lizenztext für Karte	Gültigkeit NVB Datum oder "Projektende" oder „unbegrenzt"	Bemerkung z. B. Angaben zur Verarbeitung der Daten	Projektphase
1	2	3	4	5	6	7	8	9	10	11	12	13	14	15	16
		40016	Landesentwicklungsplan (LEP) Bayern	CD	01.03.2018 & 15.11.2022		Bayerische Staatsministerium für Wirtschaft, Landesentwicklung und Energie (STMWI)	9/21/2021			ja	Daten: ©BayStMWi (LEP Bayern, Stand: 01.03.2018 & 15.11.2022	-	-	PFV, § 21 NABEG
		10065	Landschaftsbildbewertung, Regierung von Oberfranken + Oberpfalz + Niederbayern	CD	6/15/2021		TenneT TSO GmbH	/			ja	/	/	-	PFV, § 21 NABEG
		40024	Geotopkataster Thüringen			-	Thüringer Landesamt für Umwelt, Bergbau und Naturschutz (TLUBN)	/	-	-				-	-
		40025	Bodenschätzung Thüringen			-		/	-	-				-	-
		40026	ALKIS: Flurstücke	CD	10/20/2021	NAS	Arcadis Germany GmbH	/			mit Einschränkung	Geobasisdaten: Bayerische Vermessungsverwalту	Projektende		PFV, § 21 NABEG
			ALKIS-Daten (Komplett, NAS)												
			Bereich CD, Zuwegungsplanung												
		10300	Ostbayernring OBR C2_D1_PFV_Außenphasen	CD	10.12.2021	Shape	TenneT TSO GmbH	/	nein	-	mit Einschränkung	/	-	-	PFV, § 21 NABEG
		10041	Geologische Karte GK25 (Vektordaten)	CD	09.01.2021	File-GDB	Bayerisches Landesamt für Umwelt	11/16/2021	ja	Das übertragene Nutzungsrecht schließt die Veröffentlichung der Daten und/ oder damit erzeugter digitaler und analoger Darstellungen in Publikationen, Ausstellungen, Internet-Angebot etc. mit ein, soweit diese dem vereinbarten Verwendungszweck dienen.	ja	Datenquelle: Bayerisches Landesamt für Umwelt, www.lfu.bayern.de	12/31/2023	-	PFV, § 21 NABEG
		10004	Digitale Hydrogeologische Karte von Bayern 1:100.000 (dHK100): Grundwassergleichen, Bereiche artesisch gespannten Grundwassers, Verbreitung Grundwasserstockwerke, Profilinien, Störungen, Verbreitung der Deckschichten und des Zersatzes, Hydrogeologische Einheiten und Schollen des Ries	CD	09.01.2021	File-GDB	Bayerisches Landesamt für Umwelt	11/16/2021	ja	03.09.2020: Erlaubnis zur Veröffentlichung erteilt: "Die Aufgeführten Datensätze dürfen für den angegebenen Verwendungszweck veröffentlicht werden."	ja	@digitale Hydrogeologische Karte 1:100.000 des Bayerischen Landesamtes für Umwelt, www.lfu.bayern.de	Projektende	-	PFV, § 21 NABEG
		40032	Vorkommens- und Verbreitungsdaten (Arten) des nationalen Berichtes gemäß Art. 17 FFH-RL	CD	01.01.2019	Shape	Bundesamt für Naturschutz	10/21/2021	nein	(2) Die bereitgestellten Geodaten und Metadaten dürfen insbesondere 1. vervielfältigt, ausgedruckt, präsentiert, verändert, bearbeitet sowie an Dritte übermittelt werden	ja	BfN/BMUB (2019): Nationaler Bericht Deutschlands nach Art. 17 FFH-Richtlinie, 2019; basierend auf Daten der Länder und	/	-	PFV, § 21 NABEG
		40033	Vorkommens- und Verbreitungsgebiete des nationalen Berichtes gemäß Art. 12 Vogelschutz-RL	CD	04.01.2019	Shape	Bundesamt für Naturschutz	10/21/2021	nein	(2) Die bereitgestellten Geodaten und Metadaten dürfen insbesondere 1. vervielfältigt, ausgedruckt, präsentiert, verändert, bearbeitet sowie an Dritte übermittelt werden	ja	Bundesamt für Naturschutz (BfN) & Bundesministerium für Umwelt, Naturschutz und nukleare Sicherheit (BMU) (2019): Nationaler Bericht Deutschlands 2019 nach Art. 12 Vogelschutzrichtlinie; basierend auf Daten des Dachverbandes Deutscher Avifaunisten (DDA) und einzelner Bundesländer.	/	-	PFV, § 21 NABEG
		40015	DGM1-Daten - Fluglose mit Aktualitätsstand der DGM1-Daten	CD	11/23/2021	Shape	Landesamt für Digitalisierung, Breitband und Vermessung (LDBV)	9/27/2021			/	/	/	-	PFV, § 21 NABEG
		40038	Talsperren (Staatliche Wasserspeicher)	CD	12/31/2016	Shape	Bayerisches Landesamt für Umwelt	/	ja	DNV: "1.3 Das übertragene Nutzungsrecht schließt die Veröffentlichung der Daten und/ oder damit erzeugter digitaler und analoger Darstellungen in Publikationen, Ausstellungen, Internet-Angebot etc. mit ein, soweit diese dem vereinbarten Verwendungszweck dienen."	ja	Bayerisches Landesamt für Umwelt, www.lfu.bayern.de	Projektende	-	PFV, § 21 NABEG
		40039	Geogefahren - GEORISK-Objekte	CD	04.01.2015	Shape	Bayerisches Landesamtes für Umwelt	1/14/2022	nein	Creative Commons Namensnennung 4.0 International (CC BY 4.0)	ja	Datenquelle: Bayerisches Landesamt für Umwelt, www.lfu.bayern.de	/	-	PFV, § 21 NABEG
		40039	Geogefahren - Gefahrenhinweiskarten	CD	11.10.2004 14.01.2014 26.10.2012	Shape	Bayerisches Landesamtes für Umwelt	1/14/2022	nein	Creative Commons Namensnennung 4.0 International (CC BY 4.0)	ja	Datenquelle: Bayerisches Landesamt für Umwelt	/	-	PFV, § 21 NABEG



Unterlage	Unterkategorie / Erfassungskriterium	ID	Daten / Maßgebliche Datengrundlage	Abschnitt	Stand der Daten	Format	Bezugsquelle	Bestellt am...	Nutzungsvereinbarung (ja/nein)	Kurzfassung der Nutzungsbedingung	Veröffentlichung erlaubt (ja / nein / mit Einschränkungen)	Lizenztext für Karte	Gültigkeit NVB Datum oder "Projektende" oder „unbegrenzt"	Bemerkung z. B. Angaben zur Verarbeitung der Daten	Projektphase
1	2	3	4	5	6	7	8	9	10	11	12	13	14	15	16
		40040	Atlas bayrischer Brutvögel	CD	01.01.2012	Shape	Bayerisches Landesamtes für Umwelt	1/13/2022	nein	-	ja	Gemeinschaftsprojekt des Bayerischen Landesamtes für Umwelt (LfU), der Ornithologischen Gesellschaft in Bayern e.V. (OG) und des Landesbundes für Vogelschutz in Bayern e.V. (LBV)	-	-	PFV, § 21 NABEG
		16203	Bachmuschelvorkommen in der Naab von Wernberg-Köblitz bis Wölsendorf	CD	11.01.2021	Shape	Regierung der Oberpfalz, Sachgebiet 51 - Naturschutz	/	ja	1.3 Eine Veröffentlichung der Daten in digitaler und analoger Form ist nur zulässig, wenn dies dem vereinbarten Verwendungszweck dient und gleichzeitig gewährleistet ist, dass die Darstellungsform keine Rückschlüsse auf die genauen Fundpunkte der übermittelten Artvorkommen zulässt. Die betreffenden Pläne, Karten, Texte etc. sind vor der Veröffentlichung mit der datenabgebenden Stelle abzustimmen.	mit Einschränkung	-	Projektende	-	PFV, § 21 NABEG
		10017	WMS-Dienst DTK100	CD	aktuell	WMS	Bundesamt für Kartographie und Geodäsie	04.06.2022			ja	© GeoBasis-DE / BKG 2022	Projektende		PFV, § 21 NABEG
		40015	LOD1-Daten	CD	siehe Bemerkung		Landesamt für Digitalisierung, Breitband und Vermessung (LDBV)	9/27/2021			mit Einschränkung	Geobasisdaten: Bayerische Vermessungsverwaltung	/	-	PFV, § 21 NABEG
		10072	ATKIS: DLM25	CD	3/22/2022	Shape	Landesamt für Digitalisierung, Breitband und Vermessung	/	ja	Der Lizenznehmer darf die Daten auf Ausstellungen und eigenen Veranstaltungen präsentieren.	ja	Geobasisdaten: Bayerische Vermessungsverwaltung Nr. 1910-658	Projektende	-	PFV, § 21 NABEG
		10121	Waldfunktionen: Bodenschutz, Klimaschutz regional, Klimaschutz lokal, Sichtschatz, Erholung, Lebensraum Landschaftsbild, Lawinenschutz	CD	09.01.2018	File-GDB	Bayerische Landesanstalt für Wald und Forstwirtschaft	5/20/2022	nein		ja	© Bayerische Forstverwaltung	/	-	PFV, § 21 NABEG
		40026	ALKIS: Flurstücke, ALKIS-Daten (Komplett, NAS), Bereich CD, Zuwegungsplanung	CD	07.01.2022	NAS	Arcadis Germany GmbH	06.02.2022			mit Einschränkung	Geobasisdaten: Bayerische Vermessungsverwaltung	Projektende	-	PFV, § 21 NABEG
		40042	Schutzgutkarte Klima/Luft	CD			LfU	6/23/2022							PFV, § 21 NABEG
		10359	grundwasserabhängige Landökosysteme	CD	Grundlagendaten Stand 12/2016, Gültigkeitszeitraum: Bewirtschaftungsplan 2022 – 2027 der WRRL		Bayerisches Landesamt für Umwelt	07.11.2022			mit Einschränkung	Datenquelle: Bayerisches Landesamt für Umwelt, www.lfu.bayern.de	/		PFV, § 21 NABEG
		10221	Baudenkmäler, Landschaftsprägende Denkmale, Ensembles	CD	10/24/2022		Bayerisches Landesamt für Denkmalpflege	7/14/2022			nein	/			PFV, § 21 NABEG
		40045	Klimaanalysekarte	CD			LfU	7/27/2022							PFV, § 21 NABEG
		10059	WRRL-Daten 3. BWZ (2022-2027) ENTWURF: Grundwasserkörper, Oberflächenwasserkörper Fließgewässer/ Seen einschl. Zustandsbewertung, Stand 12.2021 FCLs "FCLs gw_k_bwp3" und "gw_k_bwp3_mst", komplett	CD	12.01.2021		Bayerisches Landesamt für Umwelt	8/15/2022			ja	Datenquelle: Bayerisches Landesamt für Umwelt, www.lfu.bayern.de	Projektende	-	PFV, § 21 NABEG
		10013	ATKIS-DLM: Verwaltungsgebiete, Regierungsbezirke, Landkreise, Verwaltungsgemeinschaften, Gemeinden	CD	08.01.2022	Shape	Landesamt für Digitalisierung, Breitband und Vermessung	/	nein	OpenData (Creative Commons Namensnennung 3.0 Deutschland Lizenz)	ja	Datenquelle: Bayerische Vermessungsverwaltung – www.geodaten.bayern.de	unbegrenzt	-	PFV, § 21 NABEG
		40048	Schutzfunktionen der HK500, Schutzfunktion der Grundwasserüberdeckung	CD			Bayerisches Landesamt für Umwelt	10/21/2022							PFV, § 21 NABEG
		40051	Geologische Karte (Vektordaten) Sachsen					/							PFV, § 21 NABEG
		40052	Schutzfunktion der Grundwasserüberdeckung HK500	CD	12/31/2009		Bayerisches Landesamt für Umwelt	/			ja	© Bayerisches Landesamt für Umwelt	Projektende		PFV, § 21 NABEG
	Landwirtschaftliche Erzeugungsgebiete	15.101	Landwirtschaftliche Erzeugungsgebiete	CD		shp	Bayerische Landesanstalt für Landwirtschaft (LfL)	4/27/2020	nein						PFV, § 21 NABEG
	Landwirtschaftliche Erzeugungsgebiete	15.101	Landwirtschaftliche Erzeugungsgebiete	CD		shp	Bayerische Landesanstalt für Landwirtschaft (LfL)	4/27/2020	nein						PFV, § 21 NABEG
		10043	Landwirtschaft und Teichwirtschaft	C1	-	-	Regierung Oberpfalz	26.08.2019	-	-	-	-	-	-	-

Unterlage	Unterkategorie / Erfassungskriterium	ID	Daten / Maßgebliche Datengrundlage	Abschnitt	Stand der Daten	Format	Bezugsquelle	Bestellt am...	Nutzungsvereinbarung (ja/nein)	Kurzfassung der Nutzungsbedingung	Veröffentlichung erlaubt (ja / nein / mit Einschränkungen)	Lizenztext für Karte	Gültigkeit NVB Datum oder "Projektende" oder „unbegrenzt“	Bemerkung z. B. Angaben zur Verarbeitung der Daten	Projektphase
1	2	3	4	5	6	7	8	9	10	11	12	13	14	15	16
		10060	Altbergbau bei Stollen	C1	unbekannt	Shape	unbekannt	16.09.2019	nein	/	TenneT	/	/	-	PFV, § 21-Bearbeitung
		10197	ALKIS-Daten (NAS, NBA Initialausspielung/Erstbezug) Bereich C1	C1	29.04.2020	NAS	LDBV, geliefert über TenneT	29.01.2020	ja	Auszug DNV: Der Lizenznehmer darf die Daten auf Ausstellungen und eigenen Veranstaltungen präsentieren. Der Lizenznehmer darf eine einzige, nicht georeferenzierte, ausschließlich pixelstrukturierte Darstellung der Daten, entweder als statisches Bild oder als PDFDokument bis zum Format DIN A 3, öffentlich zugänglich machen, wenn der Zugang zur Webseite kostenfrei ist, der Umfang der Daten 1 Mio. Pixel nicht überschreitet. Der Lizenznehmer darf eine einzige Darstellung der Daten als PDFDokument oder in analoger Form nach Maßgabe von Nr. 3.2 bis zu einer Stückzahl von 100 Exemplaren unentgeltlich verbreiten. Hinweise TenneT: im WebGIS nicht veröffentlichen (keine verpflichtende Veröffentlichung) Begrenzung von DIN A3 und 100 Stück gilt nicht	mit Einschränkung	Geobasisdaten: Bayerische Vermessungsverwaltung	Projektende	-	PFV, § 21-Bearbeitung
		10350	DTK25	C1	-	TIFF	Bundesamt für Kartographie und Geodäsie	/	ja	Präsentation für die Öffentlichkeit, Weitergabe in Antragsunterlagen für Endnutzer: Die Daten werden benötigt, um die erforderlichen Antrags- und Verfahrensunterlagen des Bundesfachplanungs- und Planfeststellungsverfahrens gem. NABEG (Netzausbau-Beschleunigungsgesetz vom 28.07.2011) zu erstellen (Raumwiderstandanalyse, Korridorbestimmung, Trassierung).	ja	© GeoBasis-DE / BKG 2020	/	-	PFV, § 21-Bearbeitung
		10351	DTK50	C1	-	TIFF	Bundesamt für Kartographie und Geodäsie	/	ja	Präsentation für die Öffentlichkeit, Weitergabe in Antragsunterlagen für Endnutzer: Die Daten werden benötigt, um die erforderlichen Antrags- und Verfahrensunterlagen des Bundesfachplanungs- und Planfeststellungsverfahrens gem. NABEG (Netzausbau-Beschleunigungsgesetz vom 28.07.2011) zu erstellen (Raumwiderstandanalyse, Korridorbestimmung, Trassierung).	ja	© GeoBasis-DE / BKG 2020	/	-	PFV, § 21-Bearbeitung
		10539	ALKIS: Bodenschätzung FESCH-Daten	C1	25.08.2020	Shape	Arcadis Germany GmbH	27.08.2020	ja	Auszug DNV: Der Lizenznehmer darf die Daten auf Ausstellungen und eigenen Veranstaltungen präsentieren. Der Lizenznehmer darf eine einzige, nicht georeferenzierte, ausschließlich pixelstrukturierte Darstellung der Daten, entweder als statisches Bild oder als PDFDokument bis zum Format DIN A 3, öffentlich zugänglich machen, wenn der Zugang zur Webseite kostenfrei ist, der Umfang der Daten 1 Mio. Pixel nicht überschreitet. Der Lizenznehmer darf eine einzige Darstellung der Daten als PDFDokument oder in analoger Form nach Maßgabe von Nr. 3.2 bis zu einer Stückzahl von 100 Exemplaren unentgeltlich verbreiten. Hinweise TenneT: im WebGIS nicht veröffentlichen (keine verpflichtende Veröffentlichung) Begrenzung von DIN A3 und 100 Stück gilt nicht	mit Einschränkung	Geobasisdaten: Bayerische Vermessungsverwaltung	Projektende	-	PFV, § 21-Bearbeitung

Unterlage	Unterkategorie / Erfassungskriterium	ID	Daten / Maßgebliche Datengrundlage	Abschnitt	Stand der Daten	Format	Bezugsquelle	Bestellt am...	Nutzungsvereinbarung (ja/nein)	Kurzfassung der Nutzungsbedingung	Veröffentlichung erlaubt (ja / nein / mit Einschränkungen)	Lizenztext für Karte	Gültigkeit NVB Datum oder "Projektende" oder „unbegrenzt"	Bemerkung z. B. Angaben zur Verarbeitung der Daten	Projektphase
1	2	3	4	5	6	7	8	9	10	11	12	13	14	15	16
		10617	archäologische Vermutungsfläche §19 (Denkmalliste BLfD)	C1	09.11.2020	Shape	Bayerisches Landesamt für Denkmalpflege	/	ja	... Eine digitale und analoge Veröffentlichung ... ist grundsätzlich zulässig. Es gelten jedoch folgende Einschränkungen: ... Eine Veröffentlichung der Bereiche, in denen Bodendenkmäler vermutet... wird zugestimmt, wenn in Karten- und Tabellenform der Begriff Archäologische Relevanzflächen verwendet wird.	ja	Die Bayerische Denkmalliste ist das nachrichtliche Verzeichnis der Bau- und Bodendenkmäler. Die Denkmaleigenschaft - und damit der gesetzliche Schutz- und Erhaltungsanspruch - wird in Art. I BayDSchG definiert und hängt nicht von der Eintragung in die Denkmalliste ab. Auch Objekte, die nicht in der Denkmalliste verzeichnet sind, können Denkmäler sein. Die Liste liegt in Auszügen auch bei den Unteren Denkmalschutzbehörden aus. Verbindliche Auskunft erteilt bei berechtigtem Interesse allein das Bayerische Landesamt für Denkmalpflege auf schriftliche Anfrage.	Projektende	-	PFV, § 19-Bearbeitung
		10740	Bodendenkmal §21 (Denkmalliste BLfD)	C1	01.02.2021	Shape	Bayerisches Landesamt für Denkmalpflege	/	ja	... Eine digitale und analoge Veröffentlichung ... ist grundsätzlich zulässig. Es gelten jedoch folgende Einschränkungen: ... Eine Veröffentlichung der Bereiche, in denen Bodendenkmäler vermutet... wird zugestimmt, wenn in Karten- und Tabellenform der Begriff Archäologische Relevanzflächen verwendet wird.	ja	Die Bayerische Denkmalliste ist das nachrichtliche Verzeichnis der Bau- und Bodendenkmäler. Die Denkmaleigenschaft - und damit der gesetzliche Schutz- und Erhaltungsanspruch - wird in Art. I BayDSchG definiert und hängt nicht von der Eintragung in die Denkmalliste ab. Auch Objekte, die nicht in der Denkmalliste verzeichnet sind, können Denkmäler sein. Die Liste liegt in Auszügen auch bei den Unteren Denkmalschutzbehörden aus. Verbindliche Auskunft erteilt bei berechtigtem Interesse allein das Bayerische Landesamt für Denkmalpflege auf schriftliche Anfrage.	Projektende	-	PFV, § 21-Bearbeitung

Unterlage	Unterkategorie / Erfassungskriterium	ID	Daten / Maßgebliche Datengrundlage	Abschnitt	Stand der Daten	Format	Bezugsquelle	Bestellt am...	Nutzungsvereinbarung (ja/nein)	Kurzfassung der Nutzungsbedingung	Veröffentlichung erlaubt (ja / nein / mit Einschränkungen)	Lizenztext für Karte	Gültigkeit NVB Datum oder "Projektende" oder „unbegrenzt"	Bemerkung z. B. Angaben zur Verarbeitung der Daten	Projektphase
1	2	3	4	5	6	7	8	9	10	11	12	13	14	15	16
		10741	archäologische Vermutungsfläche §21 (Denkmalliste BLFD)	C1	01.02.2021	Shape	Bayerisches Landesamt für Denkmalpflege	/	ja	... Eine digitale und analoge Veröffentlichung ... ist grundsätzlich zulässig. Es gelten jedoch folgende Einschränkungen: ... Eine Veröffentlichung der Bereiche, in denen Bodendenkmäler vermutet... wird zugestimmt, wenn in Karten- und Tabellenform der Begriff Archäologische Relevanzflächen verwendet wird.	ja	Die Bayerische Denkmalliste ist das nachrichtliche Verzeichnis der Bau- und Bodendenkmäler. Die Denkmaleigenschaft - und damit der gesetzliche Schutz- und Erhaltungsanspruch - wird in Art. I BayDSchG definiert und hängt nicht von der Eintragung in die Denkmalliste ab. Auch Objekte, die nicht in der Denkmalliste verzeichnet sind, können Denkmäler sein. Die Liste liegt in Auszügen auch bei den Unteren Denkmalschutzbehörden aus. Verbindliche Auskunft erteilt bei berechtigtem Interesse allein das Bayerische Landesamt für Denkmalpflege auf schriftliche Anfrage.	Projektende	-	PFV, § 21-Bearbeitung
		10197	ALKIS-Daten (Komplett, NAS) Bereich C1	C1	01.04.2021	NAS	Landesamt für Digitalisierung, Breitband und Vermessung	26.03.2021	ja	Auszug DNV Der Lizenznehmer darf die Daten auf Ausstellungen und eigenen Veranstaltungen präsentieren. Der Lizenznehmer darf eine einzige, nicht georeferenzierte, ausschließlich pixelstrukturierte Darstellung der Daten, entweder als statisches Bild oder als PDFDokument bis zum Format DIN A 3, öffentlich zugänglich machen, wenn der Zugang zur Webseite kostenfrei ist, der Umfang der Daten 1 Mio. Pixel nicht überschreitet Der Lizenznehmer darf eine einzige Darstellung der Daten als PDFDokument oder in analoger Form nach Maßgabe von Nr. 3.2 bis zu einer Stückzahl von 100 Exemplaren unentgeltlich verbreiten. Hinweise TenneT: im WebGIS nicht veröffentlichen (keine verpflichtende Veröffentlichung) Begrenzung von DIN A3 und 100 Stück gilt nicht	mit Einschränkung	Geobasisdaten: Bayerische Vermessungsverwaltung	Projektende	-	PFV, § 21-Bearbeitung
		10539	ALKIS: Bodenschätzung FESCH-Daten	C1	20.04.2021	Shape	Arcadis Germany GmbH	26.03.2021	ja	Auszug DNV: Der Lizenznehmer darf die Daten auf Ausstellungen und eigenen Veranstaltungen präsentieren. Der Lizenznehmer darf eine einzige, nicht georeferenzierte, ausschließlich pixelstrukturierte Darstellung der Daten, entweder als statisches Bild oder als PDFDokument bis zum Format DIN A 3, öffentlich zugänglich machen, wenn der Zugang zur Webseite kostenfrei ist, der Umfang der Daten 1 Mio. Pixel nicht überschreitet. Der Lizenznehmer darf eine einzige Darstellung der Daten als PDFDokument oder in analoger Form nach Maßgabe von Nr. 3.2 bis zu einer Stückzahl von 100 Exemplaren unentgeltlich verbreiten. Hinweise TenneT: im WebGIS nicht veröffentlichen (keine verpflichtende Veröffentlichung) Begrenzung von DIN A3 und 100 Stück gilt nicht	mit Einschränkung	Geobasisdaten: Bayerische Vermessungsverwaltung	Projektende	-	PFV, § 21-Bearbeitung

Unterlage	Unterkategorie / Erfassungskriterium	ID	Daten / Maßgebliche Datengrundlage	Abschnitt	Stand der Daten	Format	Bezugsquelle	Bestellt am...	Nutzungsvereinbarung (ja/nein)	Kurzfassung der Nutzungsbedingung	Veröffentlichung erlaubt (ja / nein / mit Einschränkungen)	Lizenztext für Karte	Gültigkeit NVB Datum oder "Projektende" oder „unbegrenzt“	Bemerkung z. B. Angaben zur Verarbeitung der Daten	Projektphase
1	2	3	4	5	6	7	8	9	10	11	12	13	14	15	16
		10197	ALKIS-Daten (Komplett, NAS) Bereich C1	C1	06.07.2021	NAS	Landesamt für Digitalisierung, Breitband und Vermessung	/	ja	Auszug DNV Der Lizenznehmer darf die Daten auf Ausstellungen und eigenen Veranstaltungen präsentieren. Der Lizenznehmer darf eine einzige, nicht georeferenzierte, ausschließlich pixelstrukturierte Darstellung der Daten, entweder als statisches Bild oder als PDFDokument bis zum Format DIN A 3, öffentlich zugänglich machen, wenn der Zugang zur Webseite kostenfrei ist, der Umfang der Daten 1 Mio. Pixel nicht überschreitet Der Lizenznehmer darf eine einzige Darstellung der Daten als PDFDokument oder in analoger Form nach Maßgabe von Nr. 3.2 bis zu einer Stückzahl von 100 Exemplaren unentgeltlich verbreiten. Hinweise TenneT: im WebGIS nicht veröffentlichen (keine verpflichtende Veröffentlichung) Begrenzung von DIN A3 und 100 Stück gilt nicht	mit Einschränkung	Geobasisdaten: Bayerische Vermessungsverwaltung	Projektende	-	PFV, § 21-Bearbeitung
		10197	ALKIS-Daten (NAS, NBA Differenzdatenauspielung) Bereich C1	C1	18.08.2021	NAS	LDBV, geliefert über TenneT	/	ja	Auszug DNV Der Lizenznehmer darf die Daten auf Ausstellungen und eigenen Veranstaltungen präsentieren. Der Lizenznehmer darf eine einzige, nicht georeferenzierte, ausschließlich pixelstrukturierte Darstellung der Daten, entweder als statisches Bild oder als PDFDokument bis zum Format DIN A 3, öffentlich zugänglich machen, wenn der Zugang zur Webseite kostenfrei ist, der Umfang der Daten 1 Mio. Pixel nicht überschreitet Der Lizenznehmer darf eine einzige Darstellung der Daten als PDFDokument oder in analoger Form nach Maßgabe von Nr. 3.2 bis zu einer Stückzahl von 100 Exemplaren unentgeltlich verbreiten. Hinweise TenneT: im WebGIS nicht veröffentlichen (keine verpflichtende Veröffentlichung) Begrenzung von DIN A3 und 100 Stück gilt nicht	mit Einschränkung	Geobasisdaten: Bayerische Vermessungsverwaltung	Projektende	-	PFV, § 21-Bearbeitung
		40017	digitale Bodenkarte Sachsen 1:50.000 (BK50)	C1	25.05.2020	Shape	Sächsisches Landesamt für Umwelt, Landwirtschaft und Geologie (LfULG)	/	nein	-	ja	Darstellung auf der Grundlage von Daten des Sächsischen Landesamtes für Umwelt, Landwirtschaft und Geologie	/	-	PFV, § 21-Bearbeitung
		40018	Bodenübersichtskarte 1:200.000 (BÜK 200)	C1	23.02.2018	Shape	Bundesanstalt für Geowissenschaften und Rohstoffe (BGR)	/	nein	-	ja	Datenquelle: BÜK 200, © Bundesanstalt für Geowissenschaften und Rohstoffe (BGR), 2021	-	-	PFV, § 21-Bearbeitung
		40019	Auswertekarten Bodenschutz Sachsen BBW 50	C1	01.01.2012	Shape	Sächsisches Landesamt für Umwelt, Landwirtschaft und Geologie (LfULG)	/	nein	-	ja	Darstellung auf der Grundlage von Daten des Sächsischen Landesamtes für Umwelt, Landwirtschaft und Geologie	/	-	PFV, § 21-Bearbeitung
		40021	Erosionsgefährdungskarten Sachsen	C1	16.11.2020	TIFF + Shape	Sächsisches Landesamt für Umwelt, Landwirtschaft und Geologie (LfULG)	/	nein	-	ja	Darstellung auf der Grundlage von Daten des Sächsischen Landesamtes für Umwelt, Landwirtschaft und Geologie	/	-	PFV, § 21-Bearbeitung
		40022	Erosionsgefährdete Flächen und Abflussbahnen Thüringen	C1	22.09.2020		Thüringer Landesamt für Umwelt, Bergbau und Naturschutz (TLUBN)	/			ja	/	/	-	PFV, § 21-Bearbeitung

Unterlage	Unterkategorie / Erfassungskriterium	ID	Daten / Maßgebliche Datengrundlage	Abschnitt	Stand der Daten	Format	Bezugsquelle	Bestellt am...	Nutzungsvereinbarung (ja/nein)	Kurzfassung der Nutzungsbedingung	Veröffentlichung erlaubt (ja / nein / mit Einschränkungen)	Lizenztext für Karte	Gültigkeit NVB Datum oder "Projektende" oder „unbegrenzt"	Bemerkung z. B. Angaben zur Verarbeitung der Daten	Projektphase
1	2	3	4	5	6	7	8	9	10	11	12	13	14	15	16
		40023	Waldfunktionenkartierung Sachsen	C1	13.02.2020		STAATSBETRIEB SACHSENFORST	/			ja	Darstellung auf der Grundlage der Digitalen Daten der Waldfunktionenkartierung, Stand: 13.02.2020 und Wald nach SächsWaldG, Stand: 03.10.2021 mit Genehmigung des Staatsbetriebes Sachsenforst 2021.	25.01.2023	-	PFV, § 21-Bearbeitung
		40023	Forstgrunddaten Sachsen – Wald nach SächsWaldG	C1	03.10.2021		STAATSBETRIEB SACHSENFORST	/			ja	Darstellung auf der Grundlage der Digitalen Daten der Waldfunktionenkartierung, Stand: 13.02.2020 und Wald nach SächsWaldG, Stand: 03.10.2021 mit Genehmigung des Staatsbetriebes Sachsenforst 2021.	25.01.2023	-	PFV, § 21-Bearbeitung
		40024	Geotopkataster Thüringen	C1	-	-	Thüringer Landesamt für Umwelt, Bergbau und Naturschutz (TLUBN)	/	-	-	-	-	-	-	-
		40025	Bodenschätzung Thüringen	C1	-	-	-	/	-	-	-	-	-	-	-
		10197	ALKIS-Daten (NAS, NBA Differenzdatenauspielung) Bereich C1	C1	04.01.2022	NAS	LDBV, geliefert über TenneT	/	ja		mit Einschränkung	Geobasisdaten: Bayerische Vermessungsverwaltung	Projektende	-	PFV, § 21-Bearbeitung
		10197	ALKIS-Daten (NAS, NBA Differenzdatenauspielung) Bereich C1	C1	01.04.2022	NAS	LDBV, geliefert über TenneT	/	ja		mit Einschränkung	Geobasisdaten: Bayerische Vermessungsverwaltung	Projektende	-	PFV, § 21-Bearbeitung
		10197	ALKIS-Daten (NAS, NBA Differenzdatenauspielung) Bereich C1	C1	15.07.2022	NAS	LDBV, geliefert über TenneT	/	ja		mit Einschränkung	Geobasisdaten: Bayerische Vermessungsverwaltung	Projektende	-	PFV, § 21-Bearbeitung
		16303	Baudenkmal §21 (Denkmalliste BLfD)	C1	13.06.2022	Shape	Bayerisches Landesamt für Denkmalpflege	/	ja	... Eine digitale und analoge Veröffentlichung ... ist grundsätzlich zulässig. Es gelten jedoch folgende Einschränkungen: ... Eine Veröffentlichung der Bereiche, in denen Bodendenkmäler vermutet... wird zugestimmt, wenn in Karten- und Tabellenform der Begriff Archäologische Relevanzflächen verwendet wird.	ja	Die Bayerische Denkmalliste ist das nachrichtliche Verzeichnis der Bau- und Bodendenkmäler. Die Denkmaleigenschaft - und damit der gesetzliche Schutz- und Erhaltungsanspruch - wird in Art. I BayDSchG definiert und hängt nicht von der Eintragung in die Denkmalliste ab. Auch Objekte, die nicht in der Denkmalliste verzeichnet sind, können Denkmäler sein. Die Liste liegt in Auszügen auch bei den Unteren Denkmalschutzbehörden aus. Verbindliche Auskunft erteilt bei berechtigtem Interesse allein das Bayerische Landesamt für Denkmalpflege auf schriftliche Anfrage.	Projektende	-	PFV, § 21-Bearbeitung



Unterlage	Unterkategorie / Erfassungskriterium	ID	Daten / Maßgebliche Datengrundlage	Abschnitt	Stand der Daten	Format	Bezugsquelle	Bestellt am...	Nutzungsvereinbarung (ja/nein)	Kurzfassung der Nutzungsbedingung	Veröffentlichung erlaubt (ja / nein / mit Einschränkungen)	Lizenztext für Karte	Gültigkeit NVB Datum oder "Projektende" oder „unbegrenzt"	Bemerkung z. B. Angaben zur Verarbeitung der Daten	Projektphase
1	2	3	4	5	6	7	8	9	10	11	12	13	14	15	16
		10740	Bodendenkmal §21 (Denkmalliste BLfD)	C1	29.06.2022	Shape	Bayerisches Landesamt für Denkmalpflege	/	ja	... Eine digitale und analoge Veröffentlichung ... ist grundsätzlich zulässig. Es gelten jedoch folgende Einschränkungen: ... Eine Veröffentlichung der Bereiche, in denen Bodendenkmäler vermutet... wird zugestimmt, wenn in Karten- und Tabellenform der Begriff Archäologische Relevanzflächen verwendet wird.	ja	Die Bayerische Denkmalliste ist das nachrichtliche Verzeichnis der Bau- und Bodendenkmäler. Die Denkmaleigenschaft - und damit der gesetzliche Schutz- und Erhaltungsanspruch - wird in Art. I BayDSchG definiert und hängt nicht von der Eintragung in die Denkmalliste ab. Auch Objekte, die nicht in der Denkmalliste verzeichnet sind, können Denkmäler sein. Die Liste liegt in Auszügen auch bei den Unteren Denkmalschutzbehörden aus. Verbindliche Auskunft erteilt bei berechtigtem Interesse allein das Bayerische Landesamt für Denkmalpflege auf schriftliche Anfrage.	Projektende	-	PFV, § 21-Bearbeitung
		10741	archäologische Vermutungsfläche §21 (Denkmalliste BLfD)	C1	29.06.2022	Shape	Bayerisches Landesamt für Denkmalpflege	/	ja	... Eine digitale und analoge Veröffentlichung ... ist grundsätzlich zulässig. Es gelten jedoch folgende Einschränkungen: ... Eine Veröffentlichung der Bereiche, in denen Bodendenkmäler vermutet... wird zugestimmt, wenn in Karten- und Tabellenform der Begriff Archäologische Relevanzflächen verwendet wird.	ja	Die Bayerische Denkmalliste ist das nachrichtliche Verzeichnis der Bau- und Bodendenkmäler. Die Denkmaleigenschaft - und damit der gesetzliche Schutz- und Erhaltungsanspruch - wird in Art. I BayDSchG definiert und hängt nicht von der Eintragung in die Denkmalliste ab. Auch Objekte, die nicht in der Denkmalliste verzeichnet sind, können Denkmäler sein. Die Liste liegt in Auszügen auch bei den Unteren Denkmalschutzbehörden aus. Verbindliche Auskunft erteilt bei berechtigtem Interesse allein das Bayerische Landesamt für Denkmalpflege auf schriftliche Anfrage.	Projektende	-	PFV, § 21-Bearbeitung
		40049	Grundwasserneubildung (GWN) in Thüringen	C1	01.03.2022		THÜRINGER LANDESAMT FÜR UMWELT, BERGBAU UND NATURSCHUTZ	13.10.2022			ja	GDI-Th (2022)	/		PFV, § 21-Bearbeitung
		40050	Geologische Karte GK25 (Vektordaten) Thüringen	C1	05.06.2015	Shape	Thüringer Landesamt für Umwelt, Bergbau und Naturschutz (TLUBN)	/	nein	-	ja	GDI-Th (2022)	/	-	PFV, § 21-Bearbeitung
		40050	Geotope Thüringen	C1	18.09.2020	Shape	Thüringer Landesamt für Umwelt, Bergbau und Naturschutz (TLUBN)	/	nein	-	ja	GDI-Th (2022)	/	-	PFV, § 21-Bearbeitung
		10197	ALKIS-Daten (NAS, NBA Differenzdatenausspielung) Bereich C1	C1	12.10.2022	NAS	LDBV, geliefert über TenneT	/	ja		mit Einschränkung	Geobasisdaten: Bayerische Vermessungsverwaltung	Projektende	-	PFV, § 21-Bearbeitung

Unterlage	Unterkategorie / Erfassungskriterium	ID	Daten / Maßgebliche Datengrundlage	Abschnitt	Stand der Daten	Format	Bezugsquelle	Bestellt am...	Nutzungsvereinbarung (ja/nein)	Kurzfassung der Nutzungsbedingung	Veröffentlichung erlaubt (ja / nein / mit Einschränkungen)	Lizenztext für Karte	Gültigkeit NVB Datum oder "Projektende" oder „unbegrenzt"	Bemerkung z. B. Angaben zur Verarbeitung der Daten	Projektphase
1	2	3	4	5	6	7	8	9	10	11	12	13	14	15	16
		16414	Baudenkmal §21 (Denkmalliste BLfD)	C1	05.09.2022	Shape	Bayerisches Landesamt für Denkmalpflege	/	ja	... Eine digitale und analoge Veröffentlichung ... ist grundsätzlich zulässig. Es gelten jedoch folgende Einschränkungen: ... Eine Veröffentlichung der Bereiche, in denen Bodendenkmäler vermutet... wird zugestimmt, wenn in Karten- und Tabellenform der Begriff Archäologische Relevanzflächen verwendet wird.	ja	Die Bayerische Denkmalliste ist das nachrichtliche Verzeichnis der Bau- und Bodendenkmäler. Die Denkmaleigenschaft - und damit der gesetzliche Schutz- und Erhaltungsanspruch - wird in Art. I BayDSchG definiert und hängt nicht von der Eintragung in die Denkmalliste ab. Auch Objekte, die nicht in der Denkmalliste verzeichnet sind, können Denkmäler sein. Die Liste liegt in Auszügen auch bei den Unteren Denkmalschutzbehörden aus. Verbindliche Auskunft erteilt bei berechtigtem Interesse allein das Bayerische Landesamt für Denkmalpflege auf schriftliche Anfrage.	Projektende	-	PFV, § 21-Bearbeitung
		16415	Bodendenkmal §21 (Denkmalliste BLfD)	C1	30.11.2022	Shape	Bayerisches Landesamt für Denkmalpflege	/	ja	... Eine digitale und analoge Veröffentlichung ... ist grundsätzlich zulässig. Es gelten jedoch folgende Einschränkungen: ... Eine Veröffentlichung der Bereiche, in denen Bodendenkmäler vermutet... wird zugestimmt, wenn in Karten- und Tabellenform der Begriff Archäologische Relevanzflächen verwendet wird.	ja	Die Bayerische Denkmalliste ist das nachrichtliche Verzeichnis der Bau- und Bodendenkmäler. Die Denkmaleigenschaft - und damit der gesetzliche Schutz- und Erhaltungsanspruch - wird in Art. I BayDSchG definiert und hängt nicht von der Eintragung in die Denkmalliste ab. Auch Objekte, die nicht in der Denkmalliste verzeichnet sind, können Denkmäler sein. Die Liste liegt in Auszügen auch bei den Unteren Denkmalschutzbehörden aus. Verbindliche Auskunft erteilt bei berechtigtem Interesse allein das Bayerische Landesamt für Denkmalpflege auf schriftliche Anfrage.	Projektende	-	PFV, § 21-Bearbeitung

Unterlage	Unterkategorie / Erfassungskriterium	ID	Daten / Maßgebliche Datengrundlage	Abschnitt	Stand der Daten	Format	Bezugsquelle	Bestellt am...	Nutzungsvereinbarung (ja/nein)	Kurzfassung der Nutzungsbedingung	Veröffentlichung erlaubt (ja / nein / mit Einschränkungen)	Lizenztext für Karte	Gültigkeit NVB Datum oder "Projektende" oder „unbegrenzt"	Bemerkung z. B. Angaben zur Verarbeitung der Daten	Projektphase
1	2	3	4	5	6	7	8	9	10	11	12	13	14	15	16
		16416	archäologische Vermutungsfläche §21 (Denkmalliste BLFD)	C1	30.11.2022	Shape	Bayerisches Landesamt für Denkmalpflege	/	ja	... Eine digitale und analoge Veröffentlichung ... ist grundsätzlich zulässig. Es gelten jedoch folgende Einschränkungen: ... Eine Veröffentlichung der Bereiche, in denen Bodendenkmäler vermutet... wird zugestimmt, wenn in Karten- und Tabellenform der Begriff Archäologische Relevanzflächen verwendet wird.	ja	Die Bayerische Denkmalliste ist das nachrichtliche Verzeichnis der Bau- und Bodendenkmäler. Die Denkmaleigenschaft - und damit der gesetzliche Schutz- und Erhaltungsanspruch - wird in Art. I BayDSchG definiert und hängt nicht von der Eintragung in die Denkmalliste ab. Auch Objekte, die nicht in der Denkmalliste verzeichnet sind, können Denkmäler sein. Die Liste liegt in Auszügen auch bei den Unteren Denkmalschutzbehörden aus. Verbindliche Auskunft erteilt bei berechtigtem Interesse allein das Bayerische Landesamt für Denkmalpflege auf schriftliche Anfrage.	Projektende	-	PFV, § 21-Bearbeitung
		10197	ALKIS-Daten (NAS, NBA Differenzdatenauspielung) Bereich C1	C1	10.01.2023	NAS	LDBV, geliefert über TenneT	/	ja		mit Einschränkung	Geobasisdaten: Bayerische Vermessungsverwaltung	Projektende	-	PFV, § 21-Bearbeitung
SG Tiere, Pflanzen und biologische Vielfalt															
	Arthinweise (Artenhilfskonzept und Maßnahmenpläne)	15.001	ABSP-Daten	CD		Info per Mail	Bayerisches Landesamt für Umwelt	22.07.2020 19.03.2021	-	-	-				PFV, § 21 NABEG
	Arthinweise (Artenhilfskonzept und Maßnahmenpläne)	15.002		CD		Info telefonisch	LARS e.V.	02.03.2022	-	-	-				PFV, § 21 NABEG
	Arthinweise (Artenhilfskonzept und Maßnahmenpläne/ LIFE Projekt)	15.003		CD		Info per Mail	Schmidt & Partner	7/22/2020							PFV, § 21 NABEG
	Arthinweise (Konzepte und Artenschutzmaßnahmen)	15.009	Wildtiermonitoring	CD		pdf	Bayerischer Jagdverband e.V.,	7/22/2020	-	-	-				PFV, § 21 NABEG
	Arthinweise (Fledermaus)	15.010		CD		Info per Mail / pdf	Landesverband für Höhlen- und Karstforschung Bayern e. V.	22.07.2020 23.07.2020 29.01.2021							PFV, § 21 NABEG
	Arthinweise (Fledermaus)	15.010a		CD		Info per Mail	Landesverband für Höhlen- und Karstforschung Bayern e. V.	3/25/2021							PFV, § 21 NABEG
	Arthinweise (Fledermaus)	15.011		CD		Info per Mail	Koordinationsstelle für den Fledermausschutz Nordbayern	7/22/2020							PFV, § 21 NABEG
	Vorkommenshinweise Hirschkäfer	15.013	Hirschkäfer Funde	CD	2016-2020	shp	Hirschkäferfreunde-Nature two e.V.	12.11.2020 29.01.2021	nein						PFV, § 21 NABEG
	Arthinweise (Reptilien und Amphibien)	15.017	Arthinweise Reptilien und Amphibien auf MTB-Grundlage	CD	2018	shp	Deutsche Gesellschaft für Herpetologie und Terrarienkunde (DGHT) e. V.	12.11.2020	ja	Die DGHT e.V. stellt der Öffentlichkeit die Verbreitungskarten sowie die dazugehörigen digitalen Daten unentgeltlich bereit, übernimmt jedoch keine Gewähr für die Fehlerfreiheit, Richtigkeit und Vollständigkeit der Informationen.	ja	DGHT e.V. (Hrsg. 2018): Verbreitungsatlas der Amphibien und Reptilien, Deutschlands, auf Grundlage der Daten der Länderfachbehörden, Facharbeitskreise und NABU Landesfachausschüsse der Bundesländer sowie des Bundesamtes für Naturschutz. (Stand: 1. Aktualisierung August 2018)	unbegrenzt		PFV, § 21 NABEG
	Arthinweise	15.018	Arthinweise Wildtiermonitoring	CD	2019	xls	Bayerischer Jagdverband e.V.,	11.12.2020 28.01.2021	nein						PFV, § 21 NABEG

Unterlage	Unterkategorie / Erfassungskriterium	ID	Daten / Maßgebliche Datengrundlage	Abschnitt	Stand der Daten	Format	Bezugsquelle	Bestellt am...	Nutzungsvereinbarung (ja/nein)	Kurzfassung der Nutzungsbedingung	Veröffentlichung erlaubt (ja / nein / mit Einschränkungen)	Lizenztext für Karte	Gültigkeit NVB Datum oder "Projektende" oder „unbegrenzt“	Bemerkung z. B. Angaben zur Verarbeitung der Daten	Projektphase
1	2	3	4	5	6	7	8	9	10	11	12	13	14	15	16
	Arthinweise (Libellen)	15.026		CD		Info per Mail	Gesellschaft deutschsprachiger Odonatologen e.V.	11.12.2020 28.01.2021							PFV, § 21 NABEG
	Arthinweise (Insekten)	15.028		CD		Info per Mail	Arbeitsgemeinschaft Bayerischer Entomologen e.V.	16.12.2020 09.02.2022							PFV, § 21 NABEG
	Arthinweise (Wildbienen)	15.029		CD		Info per Mail	Entomologischer Verein Stuttgart 1869 e.V.	12.11.2020							PFV, § 21 NABEG
	Arthinweise (Wildbienen)	15.030		CD		Info per Mail + telefonisch	Bayerisches Landesamt für Umwelt	11.12.2020 10.02.2022							PFV, § 21 NABEG
	Arthinweise (Vögel)	15.031		CD		Info per Mail	Ornithologische Gesellschaft in Bayern e.V.	12/18/2020							PFV, § 21 NABEG
	Daten zu Revierdichten der Monitoringflächen des Monitorings häufiger Brutvögel (MhB)	15.051	Daten zu Revierdichten der Monitoringflächen des Monitorings häufiger Brutvögel (MhB)	CD		shp, xlsx, docx	LBV (Landesbund für Vogelschutz in Bayern e.V.) Landesgeschäftsstelle	02.11.2022	nein						PFV, § 21 NABEG
	Vogelbeobachtungen ornitho.de	15.057	Vogelbeobachtungen ornitho.de	CD	2020	xlsx	Bayer. Landesamt für Umwelt	05.08.2020	ja	§ 2 Nutzungsbedingungen (1) Der Datenempfänger verpflichtet sich, d) in allen Veröffentlichungen oder anderen öffentlichen Darstellungen § 3 umzusetzen, e) der zuständigen Steuerungsgruppe die erzeugten Endprodukte (ggf. als Auszug), denen die bereitgestellten Datensätze zugrunde liegen, zeitnah nach Abschluss des Projektes zugänglich zu machen, § 3 Würdigung, Datenquelle und Zitierweise (2) Als Datenquelle sind ornitho.de, die in § 1 genannte Antragsnummer und der Datenstand anzugeben	ja	ornitho.de, Datenstand 2020	Projektende		PFV, § 21 NABEG
	Wasservogelzählung	15.105	Wasservogelzählung	CD	2019	xlsx	Bayer. Landesamt für Umwelt	1/31/2022	ja		ja	Bayerisches Landesamt für Umwelt, <a href="http://www.lfu.bayern.de">www.lfu.bayern.de</a>	Projektende		PFV, § 21 NABEG
	Wildkatze Nachweise und Lockstockstandorte	15.108	Wildkatze Nachweise und Lockstockstandorte	CD		Info per Mail	Büro für Faunistik und Umweltbildung	1/16/2019							PFV, § 21 NABEG
	Arthinweise (Artenhilfskonzept und Maßnahmenpläne)	15.001	Arthinweise (Artenhilfskonzept und Maßnahmenpläne)	CD		Info per Mail	Bayerisches Landesamt für Umwelt	22.07.2020 19.03.2021 03.02.2022	-	-	-				PFV, § 21 NABEG
	Arthinweise (Artenhilfskonzept und Maßnahmenpläne)	15.002	Aktuelle Daten Artenhilfskonzepte und Maßnahmenpläne	CD		Info telefonisch	LARS e.V.	02.03.2022	-	-	-				PFV, § 21 NABEG
	Arthinweise (Artenhilfskonzept und Maßnahmenpläne/ LIFE Projekt)	15.003	Arthinweise (Artenhilfskonzepte und Maßnahmenpläne LIFE Projekt Großmuscheln)	CD		Info per Mail	Schmidt & Partner	7/22/2020							PFV, § 21 NABEG
	Arthinweise (Konzepte und Artenschutzmaßnahmen)	15.009	Arthinweise (Konzepte und Artenschutzmaßnahmen) Wildtiermonitoring	CD		pdf	Bayerischer Jagdverband e.V.,	7/22/2020	-	-	-				PFV, § 21 NABEG
	Arthinweise (Fledermaus)	15.010	Arthinweise (Fledermaus)	CD		Info per Mail / pdf	Landesverband für Höhlen- und Karstforschung Bayern e. V.	22.07.2020 23.07.2020 29.01.2021							PFV, § 21 NABEG
	Arthinweise (Fledermaus)	15.010a	Arthinweise (Fledermaus)	CD		Info per Mail	Landesverband für Höhlen- und Karstforschung Bayern e. V.	3/25/2021							PFV, § 21 NABEG
	Arthinweise (Fledermaus)	15.011	Arthinweise (Fledermaus)	CD		Info per Mail	Koordinationsstelle für den Fledermausschutz Nordbayern	7/22/2020							PFV, § 21 NABEG
	Vorkommenshinweise Hirschkäfer	15.013	Hirschkäfer Funde	CD	2016-2020	shp	Hirschkäferfreunde-Nature two e.V.	12.11.2020 29.01.2021	nein						PFV, § 21 NABEG
	Arthinweise (Reptilien und Amphibien)	15.017	Artdaten Reptilien und Amphibien	CD		Info per Mail	Deutsche Gesellschaft für Herpetologie und Terrarienkunde (DGHT) e. V.	12.11.2020	ja			DGHT e.V. (Hrsg. 2018): Verbreitungsatlas der Amphibien und Reptilien Deutschlands, auf Grundlage der Daten der Länderfachbehörden, Facharbeitskreise und NABU Landesfachausschüsse der Bundesländer sowie des Bundesamtes für Naturschutz. (Stand: 1. Aktualisierung August 2018)			PFV, § 21 NABEG
	Arthinweise	15.018	Arthinweise Wildtiermonitoring	CD	2019	xls	Bayerischer Jagdverband e.V.,	11.12.2020 28.01.2021	nein						PFV, § 21 NABEG

Unterlage	Unterkategorie / Erfassungskriterium	ID	Daten / Maßgebliche Datengrundlage	Abschnitt	Stand der Daten	Format	Bezugsquelle	Bestellt am...	Nutzungsvereinbarung (ja/nein)	Kurzfassung der Nutzungsbedingung	Veröffentlichung erlaubt (ja / nein / mit Einschränkungen)	Lizenztext für Karte	Gültigkeit NVB Datum oder "Projektende" oder „unbegrenzt"	Bemerkung z. B. Angaben zur Verarbeitung der Daten	Projektphase
1	2	3	4	5	6	7	8	9	10	11	12	13	14	15	16
	Arthinweise (Libellen)	15.026	Arthinweise (Libellen)	CD		Info per Mail	Gesellschaft deutschsprachiger Odonatologen e.V.	11.12.2020 28.01.2021							PFV, § 21 NABEG
	Arthinweise (Insekten)	15.028	Arthinweise (Insekten)	CD		Info per Mail	Arbeitsgemeinschaft Bayerischer Entomologen e.V.	16.12.2020 09.02.2022							PFV, § 21 NABEG
	Arthinweise (Wildbienen)	15.029	Arthinweise (Wildbienen)	CD		Info per Mail	Entomologischer Verein Stuttgart 1869 e.V.	12.11.2020							PFV, § 21 NABEG
	Arthinweise (Wildbienen)	15.030	Arthinweise (Wildbienen)	CD		Info per Mail + telefonisch	Bayerisches Landesamt für Umwelt	11.12.2020 10.02.2022							PFV, § 21 NABEG
	Arthinweise (Vögel)	15.031	Arthinweise (Vögel)	CD		Info per Mail	Ornithologische Gesellschaft in Bayern e.V.	12/18/2020							PFV, § 21 NABEG
	Wolfsmonitoring	15.043	Wolfsmonitoring	CD			Bayrisches Landesamt für Umwelt, Ref. 53 - Landschaftspflege, Wildtiermanagement	02.03.2022							PFV, § 21 NABEG
	Arthinweise (Vogelvorkommen)	15.049	Arthinweise (Vogelvorkommen)	CD			LBV Oberfranken	02.10.2022							PFV, § 21 NABEG
	Daten zu Revierdichten der Monitoringflächen des Monitorings häufiger Brutvögel (MhB)	15.051	Daten zu Revierdichten der Monitoringflächen des Monitorings häufiger Brutvögel (MhB)	CD		Info per Mail	LBV (Landesbund für Vogelschutz in Bayern e.V.) Landesgeschäftsstelle	02.11.2022	nein						PFV, § 21 NABEG
	Vogelbeobachtungen ornitho.de	15.057	Vogelbeobachtungen ornitho.de	CD	2020	xlsx	Bayer. Landesamt für Umwelt	05.08.2020	nein	§ 2 Nutzungsbedingungen (1) Der Datenempfänger verpflichtet sich, d) in allen Veröffentlichungen oder anderen öffentlichen Darstellungen § 3 umzusetzen, e) der zuständigen Steuerungsgruppe die erzeugten Endprodukte (ggf. als Auszug), denen die bereitgestellten Datensätze zugrunde liegen, zeitnah nach Abschluss des Projektes zugänglich zu machen, § 3 Würdigung, Datenquelle und Zitierweise (2) Als Datenquelle sind ornitho.de, die in § 1 genannte Antragsnummer und der Datenstand anzugeben	ja	ornitho.de, Antragsnummer: XXX, Datenstand 2020	Projektende		PFV, § 21 NABEG
	Arthinweise (Artenhilfskonzept und	15.001	ABSP-Daten	CD		Info per Mail	Bayerisches Landesamt für Umwelt	22.07.2020 19.03.2021	-	-	-				PFV, § 21 NABEG
	Arthinweise (Artenhilfskonzept und Maßnahmenpläne)	15.002		CD		Info telefonisch	LARS e.V.	02.03.2022	-	-	-				PFV, § 21 NABEG
	Arthinweise (Artenhilfskonzept und Maßnahmenpläne/ LIFE Projekt)	15.003		CD		Info per Mail	Schmidt & Partner	7/22/2020							PFV, § 21 NABEG
	Arthinweise (Konzepte und Artenschutzmaßnahmen)	15.009	Wildtiermonitoring	CD		pdf	Bayerischer Jagdverband e.V.,	7/22/2020	-	-	-				PFV, § 21 NABEG
	Arthinweise (Fledermaus)	15.010		CD		Info per Mail / pdf	Landesverband für Höhlen- und Karstforschung Bayern e. V.	22.07.2020 23.07.2020 29.01.2021							PFV, § 21 NABEG
	Arthinweise (Fledermaus)	15.010a		CD		Info per Mail	Landesverband für Höhlen- und Karstforschung Bayern e. V.	3/25/2021							PFV, § 21 NABEG
	Arthinweise (Fledermaus)	15.011		CD		Info per Mail	Koordinationsstelle für den Fledermausschutz Nordbayern	7/22/2020							PFV, § 21 NABEG
	Vorkommenshinweise Hirschkäfer	15.013	Hirschkäfer Funde	CD	2016-2020	shp	Hirschkäferfreunde-Nature two e.V.	12.11.2020 29.01.2021	nein						PFV, § 21 NABEG
	Arthinweise (Reptilien und Amphibien)	15.017	Arthinweise Reptilien und Amphibien auf MTB-Grundlage	CD	2018	shp	Deutsche Gesellschaft für Herpetologie und Terrarienkunde (DGHT) e. V.	12.11.2020	ja	Die DGHT e.V. stellt der Öffentlichkeit die Verbreitungskarten sowie die dazugehörigen digitalen Daten unentgeltlich bereit, übernimmt jedoch keine Gewähr für die Fehlerfreiheit, Richtigkeit und Vollständigkeit der Informationen.	ja	DGHT e.V. (Hrsg. 2018): Verbreitungsatlas der Amphibien und Reptilien Deutschlands, auf Grundlage der Daten der Länderfachbehörden, Facharbeitskreise und NABU Landesfachausschüsse der Bundesländer sowie des Bundesamtes für Naturschutz. (Stand: 1. Aktualisierung August 2018)	unbegrenzt		PFV, § 21 NABEG
	Arthinweise	15.018	Arthinweise Wildtiermonitoring	CD	2019	xls	Bayerischer Jagdverband e.V.,	11.12.2020 28.01.2021	nein						PFV, § 21 NABEG
	Arthinweise (Libellen)	15.026		CD		Info per Mail	Gesellschaft deutschsprachiger Odonatologen e.V.	11.12.2020 28.01.2021							PFV, § 21 NABEG
	Arthinweise (Insekten)	15.028		CD		Info per Mail	Arbeitsgemeinschaft Bayerischer Entomologen e.V.	16.12.2020 09.02.2022							PFV, § 21 NABEG

Unterlage	Unterkategorie / Erfassungskriterium	ID	Daten / Maßgebliche Datengrundlage	Abschnitt	Stand der Daten	Format	Bezugsquelle	Bestellt am...	Nutzungsvereinbarung (ja/nein)	Kurzfassung der Nutzungsbedingung	Veröffentlichung erlaubt (ja / nein / mit Einschränkungen)	Lizenztext für Karte	Gültigkeit NVB Datum oder "Projektende" oder „unbegrenzt"	Bemerkung z. B. Angaben zur Verarbeitung der Daten	Projektphase
1	2	3	4	5	6	7	8	9	10	11	12	13	14	15	16
	Arthinweise (Wildbienen)	15.029		CD		Info per Mail	Entomologischer Verein Stuttgart 1869 e.V.	12.11.2020							PFV, § 21 NABEG
	Arthinweise (Wildbienen)	15.030		CD		Info per Mail + telefonisch	Bayerisches Landesamt für Umwelt	11.12.2020 10.02.2022							PFV, § 21 NABEG
	Arthinweise (Vögel)	15.031		CD		Info per Mail	Ornithologische Gesellschaft in Bayern e.V.	12/18/2020							PFV, § 21 NABEG
	Daten zu Revierdichten der Monitoringflächen des Monitorings häufiger Brutvögel (MhB)	15.051	Daten zu Revierdichten der Monitoringflächen des Monitorings häufiger Brutvögel (MhB)	CD		shp, xlsx, docx	LBV (Landesbund für Vogelschutz in Bayern e.V.) Landesgeschäftsstelle	02.11.2022	nein						PFV, § 21 NABEG
	Vogelbeobachtungen ornitho.de	15.057	Vogelbeobachtungen ornitho.de	CD	2020	xlsx	Bayer. Landesamt für Umwelt	05.08.2020	ja	§ 2 Nutzungsbedingungen (1) Der Datenempfänger verpflichtet sich, d) in allen Veröffentlichungen oder anderen öffentlichen Darstellungen § 3 umzusetzen, e) der zuständigen Steuerungsgruppe die erzeugten Endprodukte (ggf. als Auszug), denen die bereitgestellten Datensätze zugrunde liegen, zeitnah nach Abschluss des Projektes zugänglich zu machen, § 3 Würdigung, Datenquelle und Zitierweise (2) Als Datenquelle sind ornitho.de, die in § 1 genannte Antragsnummer und der Datenstand anzugeben	ja	ornitho.de, Datenstand 2020	Projektende		PFV, § 21 NABEG
	Wasservogelzählung	15.105	Wasservogelzählung	CD	2019	xlsx	Bayer. Landesamt für Umwelt	1/31/2022	ja		ja	Bayerisches Landesamt für Umwelt, www.lfu.bayern.de	Projektende		PFV, § 21 NABEG
	Wildkatze Nachweise und Lockstockstandorte	15.108	Wildkatze Nachweise und Lockstockstandorte	CD		Info per Mail	Büro für Faunistik und Umweltbildung	1/16/2019							PFV, § 21 NABEG
	Arthinweise (Landschaftsprogramme und Rahmenpläne)	15.006	Arthinweise (Landschaftsprogramme und Rahmenpläne)	C1		Info pgg	Landkreis Hof	22.07.2020							PFV
	Arthinweise (Landschaftsprogramme und Rahmenpläne)	15.007	Arthinweise (Landschaftsprogramme und Rahmenpläne)	C1		Info per Mail / shp	Landratsamt Vogtlandkreis	22.07.2020							PFV
	Arthinweise (Landschaftsprogramme und Rahmenpläne)	15.008	Artdaten Flora: Monitoring der EU-geförderten Agrar-Umweltmaßnahmen	C1	2017	xlsx	Landratsamt Vogtlandkreis	23.07.2020	nein		ja				PFV
	Arthinweise Amphibien (Wanderkorridore)	15.012	Arthinweise Amphibien (Wanderkorridore)	C1	2008	shp	Regierung Oberfranken	14.08.2020	nein						PFV
	Arthinweise Amphibien (Wanderkorridore)	15.021	Arthinweise Amphibien (Wanderkorridore)	C1			Landkreis Hof	17.08.2020 09.02.2022							PFV
	Arthinweise Amphibien (Wanderkorridore)	15.022	Arthinweise Amphibien (Wanderkorridore)	C1			Landkreis Wunsiedel i. Fichtelgebirge	17.08.2020							PFV
	Arthinweise	15.023	Arthinweise	C1			Landkreis Wunsiedel i. Fichtelgebirge	01.10.2020							PFV
Arthinweise HPA															
L2.1. - L2.1.1, L2.1.2															



Unterlage	Unterkategorie / Erfassungskriterium	ID	Daten / Maßgebliche Datengrundlage	Abschnitt	Stand der Daten	Format	Bezugsquelle	Bestellt am...	Nutzungsvereinbarung (ja/nein)	Kurzfassung der Nutzungsbedingung	Veröffentlichung erlaubt (ja / nein / mit Einschränkungen)	Lizenztext für Karte	Gültigkeit NVB Datum oder "Projektende" oder „unbegrenzt"	Bemerkung z. B. Angaben zur Verarbeitung der Daten	Projektphase
1	2	3	4	5	6	7	8	9	10	11	12	13	14	15	16
	Standortpässe L2.1.2	16300	Bodendenkmal §21 (Denkmalliste BLfD)	C1	/	shp	Bayerisches Landesamt für Denkmalpflege	/	ja	... Eine digitale und analoge Veröffentlichung ... ist grundsätzlich zulässig. Es gelten jedoch folgende Einschränkungen: ... Eine Veröffentlichung der Bereiche, in denen Bodendenkmäler vermutet... wird zugestimmt, wenn in Karten- und Tabellenform der Begriff Archäologische Relevanzflächen verwendet wird.	ja	Die Bayerische Denkmalliste ist das nachrichtliche Verzeichnis der Bau- und Bodendenkmäler. Die Denkmaleigenschaft - und damit der gesetzliche Schutz- und Erhaltungsanspruch - wird in Art. I BayDSchG definiert und hängt nicht von der Eintragung in die Denkmalliste ab. Auch Objekte, die nicht in der Denkmalliste verzeichnet sind, können Denkmäler sein. Die Liste liegt in Auszügen auch bei den Unteren Denkmalschutzbehörden aus. Verbindliche Auskunft erteilt bei berechtigtem Interesse allein das Bayerische Landesamt für Denkmalpflege auf schriftliche Anfrage.	Projektende		PFV, § 21 NABEG
	BSP L2.11	10356	Erosionsatlas Bayern	C1	08.01.2020	TIFF + Shape	Bayerisches Landesamt für Landwirtschaft	6/15/2020	ja	a) Die Erklärende räumt den Begünstigten ein einfaches, zeitlich und räumlich unbeschränktes Nutzungsrecht an den überlassenen Informationen für das Projekt ein... c) Die Erklärende erteilt hiermit ihre Zustimmung, dass die Informationen im Zusammenhang mit dem Projekt "SuedOstLink" an Dritte überlassen werden dürfen. Dies gilt insbesondere für eine Überlassung an Dienstleister der Begünstigten, die mit der Erstellung von Unterlagen im Zuge der Bundesfachplanung beauftragt sind sowie an die Bundesnetzagentur, die als Aufsichtsbehörde der Begünstigten, die Maßnahme „SuedOstlink" prüft und genehmigt. d) Ferner räumt die Erklärende den Begünstigten hiermit das Recht ein, die überlassenen Informationen im Rahmen des Projekts „SuedOstlink" zu vervielfältigen und zu veröffentlichen.	ja	LfL-Erosionsatlas 2018 (Stand: August 2020)	/		PFV, § 21 NABEG

Unterlage	Unterkategorie / Erfassungskriterium	ID	Daten / Maßgebliche Datengrundlage	Abschnitt	Stand der Daten	Format	Bezugsquelle	Bestellt am...	Nutzungsvereinbarung (ja/nein)	Kurzfassung der Nutzungsbedingung	Veröffentlichung erlaubt (ja / nein / mit Einschränkungen)	Lizenztext für Karte	Gültigkeit NVB Datum oder "Projektende" oder „unbegrenzt"	Bemerkung z. B. Angaben zur Verarbeitung der Daten	Projektphase
1	2	3	4	5	6	7	8	9	10	11	12	13	14	15	16
	Standortpässe L2.1.2	16301	archäologische Vermutungsfläche §21 (Denkmalliste BLfD)	C1	/	shp	Bayerisches Landesamt für Denkmalpflege	/	ja	... Eine digitale und analoge Veröffentlichung ... ist grundsätzlich zulässig. Es gelten jedoch folgende Einschränkungen: ... Eine Veröffentlichung der Bereiche, in denen Bodendenkmäler vermutet... wird zugestimmt, wenn in Karten- und Tabellenform der Begriff Archäologische Relevanzflächen verwendet wird.	ja	Die Bayerische Denkmalliste ist das nachrichtliche Verzeichnis der Bau- und Bodendenkmäler. Die Denkmaleigenschaft - und damit der gesetzliche Schutz- und Erhaltungsanspruch - wird in Art. I BayDSchG definiert und hängt nicht von der Eintragung in die Denkmalliste ab. Auch Objekte, die nicht in der Denkmalliste verzeichnet sind, können Denkmäler sein. Die Liste liegt in Auszügen auch bei den Unteren Denkmalschutzbehörden aus. Verbindliche Auskunft erteilt bei berechtigtem Interesse allein das Bayerische Landesamt für Denkmalpflege auf schriftliche Anfrage.	Projektende		PFV, § 21 NABEG
	Standortpässe L2.1.2	10257	Übersichtsbodenkarte 1:25.000 (UBK25)	C1	2/21/2020	shp	Bayerisches Landesamt für Umwelt	03.12.2020	ja	Die Nutzung der Daten umfasst die interne und externe Verwertung. Wobei bei der externen Verwertung die Einbindung in ein öffentliches WebGIS, in Dokument-Anlagen und Arbeitskarten umfasst. Das übertragene Nutzungsrecht schließt die Veröffentlichung der Daten und/ oder damit erzeugter digitaler und analoger Darstellungen in Publikationen, Ausstellungen, Internet-Angebot etc. mit ein, soweit diese dem vereinbarten Verwendungszweck dienen.	ja	Bayerisches Landesamt für Umwelt, <a href="http://www.lfu.bayern.de">www.lfu.bayern.de</a>	12/31/2021	LM: am 20.09.2022 Email an Krüger - DNV muss verlängert werden.	PFV, § 21 NABEG
	BKS L2.1		Radonaktivitätskonzentration	C1	4/30/2019	shp	Bundesamt für Strahlenschutz	4/17/2019	/	/	ja	Bundesamt für Strahlenschutz	PFV, § 21-Bearbeitung	nur Ausschnitt als Abbildung im ANL F1	PFV, § 21 NABEG
	BSP L2.11	10587	Moorbodenkarte	C1	07.06.2020	shp	Bayerisches Landesamt für Umwelt, <a href="http://www.lfu.bayern.de">www.lfu.bayern.de</a>	01.05.2021	ja	Das übertragene Nutzungsrecht schließt die Veröffentlichung der Daten und/ oder damit erzeugter digitaler und analoger Darstellungen in Publikationen, Ausstellungen, Internet-Angebot etc. mit ein, soweit diese dem vereinbarten Verwendungszweck dienen.	ja	Bayerisches Landesamt für Umwelt, <a href="http://www.lfu.bayern.de">www.lfu.bayern.de</a>	12/31/2022		PFV, § 21 NABEG
	Standortpässe L2.1.2	40046	Schutzwald nach Art. 10 BayWaldG	C1	07.04.2022	/	Daten hat TNL uns bereitgestellt, wurden von BY Landesanstalt für Wald und Forstwirtschaft (Rudolf Seitz) 04.07.2022 geliefert	/	ja	/	nein	/	6/30/2024		PFV, § 21 NABEG
	Standortpässe L2.1.2	16227	Wald / Nichtwald	C1	8/31/2022	shp	TNL Energie GmbH	/	/	/	/	/	/		PFV, § 21 NABEG
	Standortpässe L2.1.2	10057	Geotope	C1	/	shp	Bayerisches Landesamt für Umwelt	8/30/2019	ja	Das übertragene Nutzungsrecht schließt die Veröffentlichung der Daten und/ oder damit erzeugter digitaler und analoger Darstellungen in Publikationen, Ausstellungen, Internet-Angebot etc. mit ein, soweit diese dem vereinbarten Verwendungszweck dienen.	ja	Datenquelle: Bayerisches Landesamt für Umwelt, <a href="http://www.lfu.bayern.de">www.lfu.bayern.de</a>	Projektende		PFV, § 21 NABEG
F1															

Unterlage	Unterkategorie / Erfassungskriterium	ID	Daten / Maßgebliche Datengrundlage	Abschnitt	Stand der Daten	Format	Bezugsquelle	Bestellt am...	Nutzungsvereinbarung (ja/nein)	Kurzfassung der Nutzungsbedingung	Veröffentlichung erlaubt (ja / nein / mit Einschränkungen)	Lizenztext für Karte	Gültigkeit NVB Datum oder "Projektende" oder „unbegrenzt"	Bemerkung z. B. Angaben zur Verarbeitung der Daten	Projektphase
1	2	3	4	5	6	7	8	9	10	11	12	13	14	15	16
	Bewertung Stauwasser	10005	Forstliche Standortaufnahme, Stauwasser (Einfluß Staunässe auf Lufthaushalt im durchwurzelten Boden), oberflächennahes Grundwasser	C1	08.01.2015	shp	Bayerische Landesanstalt für Wald und Forstwirtschaft	7/19/2019	ja	DNV: 6. Nutzungsbedingungen: Der Nutzer erhält ein eingeschränktes Nutzungsrecht nach den Bestimmungen dieses Vertrags. ... Die überlassenen Daten dürfen vom Nutzer nur im Rahmen des oben genannten Zwecks verwendet werden. Die Geodaten dürfen in das lokale Netzwerk des Nutzers gestellt werden. ... Der Nutzer verpflichtet sich bei jeder Veröffentlichung der Daten einen deutlich sichtbaren Quellenvermerk anzubringen.	ja	Geodaten: © Bayerische Landesanstalt für Wald und Forstwirtschaft (www.lwf.bayern.de); Geobasisdaten: © Deutscher Wetterdienst (www.dwd.de), Bayerisches Landesamt für Umwelt (www.lfu.bayern.de), Bayerische Vermessungsverwaltung (www.geodaten.bayern.de), Bayerische Landesanstalt für Wald und Forstwirtschaft (www.lwf.bayern.de)	12/31/2023		PFV, § 21 NABEG
	Bewertung Ertragspoten	10349	ALKIS: Bodenschätzung	C1	8/13/2020	shp	Arcadis Germany GmbH	06.09.2020			mit Einschränkung	Geobasisdaten: Bayerische Vermessungsverwaltung	Projektende		PFV, § 21 NABEG
	Bodenarten für die Best	10005	Forstliche Standortaufnahme, Wasserhaushalt Boden (pflanzenverfügbares Bodenwasser), Bodenart Hauptschicht, Bodenart Deckschicht	C1	08.01.2015	shp	Bayerische Landesanstalt für Wald und Forstwirtschaft	2/22/2019	ja	DNV: 6. Nutzungsbedingungen: Der Nutzer erhält ein eingeschränktes Nutzungsrecht nach den Bestimmungen dieses Vertrags. ... Die überlassenen Daten dürfen vom Nutzer nur im Rahmen des oben genannten Zwecks verwendet werden. Die Geodaten dürfen in das lokale Netzwerk des Nutzers gestellt werden. ... Der Nutzer verpflichtet sich bei jeder Veröffentlichung der Daten einen deutlich sichtbaren Quellenvermerk anzubringen.	ja	Geodaten: © Bayerische Landesanstalt für Wald und Forstwirtschaft (www.lwf.bayern.de); Geobasisdaten: © Deutscher Wetterdienst (www.dwd.de), Bayerisches Landesamt für Umwelt (www.lfu.bayern.de), Bayerische Vermessungsverwaltung (www.geodaten.bayern.de), Bayerische Landesanstalt für Wald und Forstwirtschaft (www.lwf.bayern.de)	12/31/2023		PFV, § 21 NABEG
		10544	ALKIS: Bodenschätzung FESCH-Daten	C1	8/25/2020	shp	Arcadis Germany GmbH	8/27/2020	ja	Auszug DNV: Der Lizenznehmer darf die Daten auf Ausstellungen und eigenen Veranstaltungen präsentieren. Der Lizenznehmer darf eine einzige, nicht georeferenzierte, ausschließlich pixelstrukturierte Darstellung der Daten, entweder als statisches Bild oder als PDFDokument bis zum Format DIN A 3, öffentlich zugänglich machen, wenn der Zugang zur Webseite kostenfrei ist, der Umfang der Daten 1 Mio. Pixel nicht überschreitet. Der Lizenznehmer darf eine einzige Darstellung der Daten als PDFDokument oder in analoger Form nach Maßgabe von Nr. 3.2 bis zu einer Stückzahl von 100 Exemplaren unentgeltlich verbreiten. Hinweise TenneT: im WebGIS nicht veröffentlichen (keine verpflichtende Veröffentlichung), Begrenzung von DIN A3 und 100 Stück gilt nicht	mit Einschränkung	Geobasisdaten: Bayerische Vermessungsverwaltung	Projektende		PFV, § 21 NABEG
	Auswertungen zu Schwemetallbelastung BSK	/	Hintergrundkarten zu Schwermetallen	C1	/	wms	Bundesanstalt für Geowissenschaften und Rohstoffe	/	/	/		/	/	nur Ausschnitt als Abbildung im ANL F1	PFV, § 21 NABEG
SG Boden und Fläche															
	Höhlen	15.042		CD		Info per Mail									PFV, § 21 NABEG
	Höhlen	15.042	Daten Höhlen	CD		Info per Mail									PFV, § 21 NABEG
SG Klima und Luft															

Unterlage	Unterkategorie / Erfassungskriterium	ID	Daten / Maßgebliche Datengrundlage	Abschnitt	Stand der Daten	Format	Bezugsquelle	Bestellt am...	Nutzungsvereinbarung (ja/nein)	Kurzfassung der Nutzungsbedingung	Veröffentlichung erlaubt (ja / nein / mit Einschränkungen)	Lizenztext für Karte	Gültigkeit NVB Datum oder "Projektende" oder „unbegrenzt“	Bemerkung z. B. Angaben zur Verarbeitung der Daten	Projektphase
1	2	3	4	5	6	7	8	9	10	11	12	13	14	15	16
SG Landschaft															
Bauleitplanung															
Pläne und Konzepte															
UVPG - Vorhaben mit kumulativer Wirkung/ Zusammenwirken															
Natura2000															
	Kumulative Wirkung	15.110		C1		Info per Mail	Landratsamt Hof	27.08.2020 10.11.2020 08.12.2020	nein	[...] Diese sind daher gem. Art. 4 Abs. 1 BayUIG zugänglich zu machen. [...] sind Geodaten und nach § 31 Abs. 4 S. 1 NABEG zur Verfügung zu stellen.					PFV
	Kumulative Wirkung	15.111	Planung Egerradweg bei Hendelhammer	C1		Info per Mail/pdf	Landratsamt Wunsiedel i.F.	27.08.2020 23.10.2020	nein	[...] Diese sind daher gem. Art. 4 Abs. 1 BayUIG zugänglich zu machen. [...] sind Geodaten und nach § 31 Abs. 4 S. 1 NABEG zur Verfügung zu stellen.					PFV
	Kumulative Wirkung	15.112	WEAs im Landkreis	C1		xlsx	Landratsamt Wunsiedel i.F.	08.12.2020	nein	[...] Diese sind daher gem. Art. 4 Abs. 1 BayUIG zugänglich zu machen. [...] sind Geodaten und nach § 31 Abs. 4 S. 1 NABEG zur Verfügung zu stellen.					PFV
	Kumulative Wirkung	15.113		C1		Info per Mail	Regierung Oberfranken (Sachgebiet 51)	27.08.2020	nein	[...] Diese sind daher gem. Art. 4 Abs. 1 BayUIG zugänglich zu machen. [...] sind Geodaten und nach § 31 Abs. 4 S. 1 NABEG zur Verfügung zu stellen.					PFV
	Kumulative Wirkung	15.114		C1		Info per Mail	Regierung Oberfranken (Sachgebiet 50)	08.12.2020	nein	[...] Diese sind daher gem. Art. 4 Abs. 1 BayUIG zugänglich zu machen. [...] sind Geodaten und nach § 31 Abs. 4 S. 1 NABEG zur Verfügung zu stellen.					PFV
	Kumulative Wirkung	15.115	Ersatzneubau der 380-kV Freileitung Ostbayernring	C1		Info per Mail	Regierung Oberfranken (Sachgebiet 24)	08.12.2020	nein	[...] Diese sind daher gem. Art. 4 Abs. 1 BayUIG zugänglich zu machen. [...] sind Geodaten und nach § 31 Abs. 4 S. 1 NABEG zur Verfügung zu stellen.					PFV
	Kumulative Wirkung	15.116		C1		Info per Mail	Planungsverband Oberfranken-Ost	11.11.2020	nein	[...] Diese sind daher gem. Art. 4 Abs. 1 BayUIG zugänglich zu machen. [...] sind Geodaten und nach § 31 Abs. 4 S. 1 NABEG zur Verfügung zu stellen.					PFV
	Kumulative Wirkung	15.117	1. Straßenausbau bei Tiefenbrunn - Planung des Landesamtes für Straßen und Verkehr (LASuV) in Plauen 2. Machbarkeitsstudie für ein Gewerbegebiet bei Posseck – Planung des Amtes für Wirtschaftsförderung des Vogtlandkreises und der Gemeinde Triebel	C1		Info per Mail	Landratsamt Vogtlandkreis (Sachgebiet fachlicher Naturschutz/Umwelt)	27.08.2020	nein	[...] Diese sind daher gem. Art. 4 Abs. 1 BayUIG zugänglich zu machen. [...] sind Geodaten und nach § 31 Abs. 4 S. 1 NABEG zur Verfügung zu stellen.					PFV
	Kumulative Wirkung	15.118		C1		Info per Mail	Landratsamt Vogtlandkreis (Sachgebiet Immissionsschutz)	08.12.2020	nein	[...] Diese sind daher gem. Art. 4 Abs. 1 BayUIG zugänglich zu machen. [...] sind Geodaten und nach § 31 Abs. 4 S. 1 NABEG zur Verfügung zu stellen.					PFV
	Kumulative Wirkung	15.119	Ökologischer Gewässerausbau an der Eger westlich von Wendenhammer/Erläuterungsbericht und Lageplan; regelmäßig Unterhaltungsarbeiten an staatlichen Gewässern	C1		pdf, xlsx	WWA Hof	11.11.2020	nein	[...] Diese sind daher gem. Art. 4 Abs. 1 BayUIG zugänglich zu machen. [...] sind Geodaten und nach § 31 Abs. 4 S. 1 NABEG zur Verfügung zu stellen.					PFV
	Gebietsinformation	15.133	Standarddatenbogen	C1	08.08.2022	pdf	Sächsisches Staatsministerium für Energie, Klimaschutz, Umwelt und Landwirtschaft	08.08.2022	nein						PFV
	Gebietsinformation	15.134	Standarddatenbogen	C1	25.07.2022	pdf	Bayerisches Landesamt für Umwelt	25.07.2022	nein						PFV
	Gebietsinformation	15.137	Standarddatenbogen	C1	25.07.2022	pdf	Bayerisches Landesamt für Umwelt	25.07.2022	nein						PFV
	Gebietsinformation	15.138	Standarddatenbogen	C1	25.07.2022	pdf	Bayerisches Landesamt für Umwelt	25.07.2022	nein						PFV
	Gebietsinformation	15.139	Standarddatenbogen	C1	08.08.2022	pdf	Bayerisches Landesamt für Umwelt	08.08.2022	nein						PFV
Forstwirtschaft															
	Bannwald	15.043		CD		Info per Mail	Amt für Ernährung, Landwirtschaft und Forsten Bayreuth und Regensburg	09.07.2021							PFV, § 21 NABEG
	Schutzwald Art. 10	15.087	Schutzwald Art. 10	CD		shp	Bayerische Landesanstalt für Wald und Forstwirtschaft	5/18/2022	ja	Die Nutzung der Geodaten ist bis zu folgendem Datum befristet: 30.06.2024. Die Weitergabe der Daten an Dritte ist ohne schriftliche Zustimmung der BayFoV nicht zulässig. Auf Grund der unter 6.3. geschilderten Vorläufigkeit dürfen die Daten nach Ablauf der unter 5. genannten Nutzungsfrist nicht mehr verwendet werden	nein		6/30/2024		PFV, § 21 NABEG

Unterlage	Unterkategorie / Erfassungskriterium	ID	Daten / Maßgebliche Datengrundlage	Abschnitt	Stand der Daten	Format	Bezugsquelle	Bestellt am...	Nutzungsvereinbarung (ja/nein)	Kurzfassung der Nutzungsbedingung	Veröffentlichung erlaubt (ja / nein / mit Einschränkungen)	Lizenztext für Karte	Gültigkeit NVB Datum oder "Projektende" oder „unbegrenzt"	Bemerkung z. B. Angaben zur Verarbeitung der Daten	Projektphase
1	2	3	4	5	6	7	8	9	10	11	12	13	14	15	16
	Bannwald	15.043	Bannwald (Aktualität)	CD		Info per Mail	Amt für Ernährung, Landwirtschaft und Forsten Bayreuth und Regensburg	09.07.2021							PFV, § 21 NABEG
	Schutzwald Art. 10	15.087	Schutzwald Art. 10	CD		shp	Bayerische Landesanstalt für Wald und Forstwirtschaft	18.05.2022	ja	Die Nutzung der Geodaten ist bis zu folgendem Datum befristet: 30.06.2024. Die Weitergabe der Daten an Dritte ist ohne schriftliche Zustimmung der BayFoV nicht zulässig. Auf Grund der unter 6.3. geschilderten Vorläufigkeit dürfen die Daten nach Ablauf der unter 5. genannten Nutzungsfrist nicht mehr verwendet werden	nein		30.06.2024		PFV, § 21 NABEG
SöpB															
			(InVeKos-Daten)												
			(InVeKos / FeKa-Daten)												
	Agrarstrukturhebung, Aquakulturen	15.106	Agrarstrukturhebung (2016), Aquakulturen (2018)	CD	2016 / 2018	xlsx / pdf	Bayerisches Landesamt für Statistik	01.10.2020							PFV, § 21 NABEG
	Agrarstrukturhebung, Aquakulturen (Aktualisierung)	15.107	Agrarstrukturhebung (2020), Aquakulturen (2021)	CD	2020 / 2021	xlsx	Bayerisches Landesamt für Statistik	07.06.2022							PFV, § 21 NABEG
	Feldstücke inkl. Nutzung; teichwirtschaftlich genutzte Teiche	15.096	Feldstücke inkl. Nutzung; teichwirtschaftlich genutzte Teiche (InVeKos-Daten)	C1	2019	shp	Bayerische Landesanstalt für Landwirtschaft (LfL)	03.12.2019	nein	[...] Diese sind daher gem. Art. 4 Abs. 1 BayUIG zugänglich zu machen. [...] sind Geodaten und nach § 31 Abs. 4 S. 1 NABEG zur Verfügung zu stellen.					PFV
	Allgemeine Auswertung zur landwirtschaftlichen Nutzung auf Landkreisebene / Eingriffsbereich	15.097	Haupt-, Nebenerwerb, Nutzung und Struktur Feldstücke, Viehbesatz	C1	2019	xlsx	Bayerische Landesanstalt für Landwirtschaft (LfL)	03.12.2019	nein	[...] Diese sind daher gem. Art. 4 Abs. 1 BayUIG zugänglich zu machen. [...] sind Geodaten und nach § 31 Abs. 4 S. 1 NABEG zur Verfügung zu stellen.					PFV
	Feldstücke inkl. Nutzung; teichwirtschaftlich genutzte Teiche (Aktualisierung auf TK + 500 m)	15.098	Feldstücke inkl. Nutzung; teichwirtschaftlich genutzte Teiche (InVeKos-Daten)	C1	2019	shp	Bayerische Landesanstalt für Landwirtschaft (LfL)	03.04.2020	nein	[...] Diese sind daher gem. Art. 4 Abs. 1 BayUIG zugänglich zu machen. [...] sind Geodaten und nach § 31 Abs. 4 S. 1 NABEG zur Verfügung zu stellen.					PFV
	Allgemeine Auswertung zur landwirtschaftlichen Nutzung auf Landkreisebene / Eingriffsbereich (Aktualisierung)	15.099	Haupt-, Nebenerwerb, Nutzung und Struktur Feldstücke, Viehbesatz	C1	2019	xlsx	Bayerische Landesanstalt für Landwirtschaft (LfL)	03.12.2019	nein	[...] Diese sind daher gem. Art. 4 Abs. 1 BayUIG zugänglich zu machen. [...] sind Geodaten und nach § 31 Abs. 4 S. 1 NABEG zur Verfügung zu stellen.					PFV
	Feldstücke inkl. Nutzung; teichwirtschaftlich genutzte Teiche (Aktualisierung)	15.105	Feldstücke inkl. Nutzung; teichwirtschaftlich genutzte Teiche (InVeKos / FeKa-Daten)	C1	2022	shp	Bayerische Landesanstalt für Landwirtschaft (LfL)	14.07.2022	nein						PFV
	Allgemeine Auswertung zur landwirtschaftlichen Nutzung auf Landkreisebene / Eingriffsbereich (Aktualisierung)	15.106	Haupt-, Nebenerwerb, Nutzung und Struktur Feldstücke, Viehbesatz	C1	2022	xlsx	Bayerische Landesanstalt für Landwirtschaft (LfL)	14.07.2022	nein						PFV
	Bodenschätzung	15.140	ALKIS Bodenschätzung (Acker-Gründlandzahlen auf Ebene der Feldstücke	C1	20.01.2020	shp	Landesamt für Digitalisierung, Breitband und Vermessung (LDBV)	18.12.2019 20.01.2020 (Auftrag erteilt)	ja	Erlaubt: auf eigenen Veranstaltungen präsentieren, bzw. ein einziges PDF o.ä. veröffentlichen	mit Einschränkungen	Datenquelle: Landesamt für Digitalisierung, Breitband und Vermessung	20.01.2021		PFV
	Stellungsnahme	15.150	Stellungnahmen des Insitituts für Fischerei zu den Auswirkungen des Baues und Betriebes der HGÜ-Leitungen SuedLink und SuedOstLink bei Erdverkabelungen auf die Teichwirtschaft	C1	11.07.2019	pdf	Institut für Fischerei Bayern	2019 (kein genaues Datum vorliegend, da direkt von Jana Finze vom Institut für Fischerei angefordert)	nein						PFV
	Stellungsnahme	15.151	Stellungnahme der Fachberatung für Fischerei/Bezirk Oberfranken zu den „Auswirkungen des Baus und Betriebes der HGÜ-Leitungen SuedLink und SuedOstLink bei Erdverkabelungen auf die Teichwirtschaft in Oberfranken	C1	26.03.2021	pdf	Fachberatung für Fischerei Bezirk Oberfranken	06.10.2020	nein						PFV